СЛОНІМСКІ РАЁННЫ ВЫКАНАЎЧЫ КАМІТЭТ

СЛОНИМСКИЙ РАЙОННЫЙ ИСПОЛНИТЕЛЬНЫЙ КОМИТЕТ

РАШЭННЕ

РЕШЕНИЕ

18 июля 2023 г. № 762

г. Слонім, Гродзенская вобласць

г. Слоним, Гродненская область

О передаче под охрану мест произрастания дикорастущих растений, относящихся к видам, включенным в Красную книгу Республики Беларусь

На основании пункта 7 Положения о порядке передачи мест обитания диких животных и (или) мест произрастания дикорастущих растений, относящихся к видам, включенным в Красную книгу Республики Беларусь, под охрану пользователям земельных участков и (или) водных объектов, утвержденного постановлением Совета Министров Республики Беларусь от 18 мая 2009 г. № 638, Слонимский районный исполнительный комитет РЕШИЛ:

1. Передать под охрану государственному лесохозяйственному учреждению «Слонимский лесхоз» (далее – ГЛХУ «Слонимский лесхоз»), транспортному республиканскому унитарному предприятию «Барановичское отделение Белорусской железной дороги» (далее – ТРУП «Барановичское отделение Белорусской железной дороги»), Слонимскому районному исполнительному комитету выявленные места произрастания дикорастущих растений, относящихся к видам, включенным в Красную книгу Республики Беларусь, согласно приложению.

2. Утвердить охранные обязательства и паспорта мест произрастания дикорастущих растений, относящихся к видам, включенным в Красную книгу Республики Беларусь (прилагаются).

3. ГЛХУ «Слонимский лесхоз» обеспечить:

в шестимесячный срок со дня вступления в силу настоящего решения внесение изменений в лесоустроительный проект в связи с установленными на земельных участках специальными режимами охраны и использования;

прекращение права лесопользования по выданным до вступления в силу настоящего решения разрешительным документам в случае, если такие виды лесопользования на территории мест произрастания дикорастущих растений, относящихся к видам, включенным в Красную книгу Республики Беларусь, запрещены.

4. Настоящее решение вступает в силу после его официального опубликования.

Председатель Г.Б.Хомич

Управляющий делами Е.Н.Мачалина

СОГЛАСОВАНО

Государственная инспекция охраны животного и растительного мира при Президенте Республики Беларусь

Слонимская городская и районная инспекция природных ресурсов и охраны окружающей среды

Государственное лесохозяйственное учреждение «Слонимский лесхоз»

Транспортное республиканское унитарное предприятие «Барановичское отделение Белорусской железной дороги»

Приложение
к решению
Слонимского районного
исполнительного комитета
18.07.2023 № 762

МЕСТА ПРОИЗРАСТАНИЯ
дикорастущих растений, относящихся к видам, включенным в Красную книгу Республики Беларусь, подлежащие передаче под охрану

Название вида дикорастущего растения, передаваемого под охрану	Наименование юридического лица, которому передается под охрану место произрастания дикорастущего растения	Границы передаваемого под охрану места произрастания дикорастущего растения	Площадь передаваемого под охрану места произрастания дикорастущего растения, гектаров	Специальный режим охраны и использования передаваемого под охрану места произрастания дикорастущего растения
1. Арника горная (Arnica Montana L.)	ГЛХУ «Слонимский лесхоз»	Гродненская область, Слонимский район, 1,1 километра (далее – км) к западу от железнодорожного остановочного пункта Ивная, выдел 23 квартала 64 Альбертинского лесничества ГЛХУ «Слонимский лесхоз»	0,4000	В границах места произрастания запрещается: проведение сплошных и полосно-постепенных рубок главного пользования; увеличение полноты лесного насаждения более 0,4; увеличение совокупного проективного покрытия подроста и подлеска более 20 %; сжигание порубочных остатков при выполнении рубок леса; укладка срубленных деревьев и сбор порубочных остатков в кучи и (или) валы, устройство лесопромышленных складов;

				использование при проведении работ машин на гусеничном ходу; разработка лесосеки в летний период за исключением проведения санитарных рубок в очагах вредителей и болезней леса в соответствии с нормативными правовыми актами. Разработка лесосеки проводится в период с устойчивым снежным покровом; повреждение, уничтожение живого напочвенного покрова и лесной подстилки, за исключением мероприятий, связанных с восстановлением численности популяций охраняемых видов и предупреждения и ликвидации чрезвычайной ситуации и ее последствий при поступлении в порядке, установленном законодательством в области защиты населения и территорий от чрезвычайных ситуаций; выполнение работ по гидротехнической мелиорации, работ, связанных с изменением существующего гидрологического режима (за исключением работ по его восстановлению). В границах места произрастания требуется оставление порубочных остатков в объеме до 5 кубических метров на 1 гектар площади без укладки их в кучи.
2. Астра степная (Aster amellus L.)	ТРУП «Барановичское отделение Белорусской	Гродненская область, Слонимский район, 1,0 км к северо-востоку от	0,0100	В границах места произрастания запрещается: залужение, перезалужение и иные формы улучшения лугов, за исключением подсева

	железной дороги»	железнодорожного остановочного пункта Исса, у южной границы выдела 18 квартала 76 Альбертинского лесничества ГЛХУ «Слонимский лесхоз»		трав без перепашки с периодичностью не чаще одного раза в 10 лет; повреждение, уничтожение среды произрастания дикорастущего растения, включая травяной покров и плодородный слой почвы, за исключением мероприятий, связанных с восстановлением численности популяций охраняемых видов и предупреждения и ликвидации чрезвычайной ситуации и ее последствий при поступлении в порядке, установленном законодательством в области защиты населения и территорий от чрезвычайных ситуаций; использование при проведении работ машин на гусеничном ходу; создание лесных культур; выполнение работ по гидротехнической мелиорации, работ, связанных с изменением существующего гидрологического режима (за исключением работ по его восстановлению). В границах места произрастания требуется проведение работ, направленных на предотвращение зарастания древесно-кустарниковой растительностью: проективное покрытие кустарников не должно превышать 40 %.
3. Астра степная (Aster amellus L.)	ТРУП «Барановичское отделение Белорусской	Гродненская область, Слонимский район, 0,9 км к северо-востоку от	0,0025	В границах места произрастания запрещается: залужение, перезалужение и иные формы улучшения лугов, за исключением подсева

	железной дороги»	железнодорожного остановочного пункта Исса		трав без перепашки с периодичностью не чаще одного раза в 10 лет; повреждение, уничтожение среды произрастания дикорастущего растения, включая травяной покров и плодородный слой почвы, за исключением мероприятий, связанных с восстановлением численности популяций охраняемых видов и предупреждения и ликвидации чрезвычайной ситуации и ее последствий при поступлении в порядке, установленном законодательством в области защиты населения и территорий от чрезвычайных ситуаций; использование при проведении работ машин на гусеничном ходу; создание лесных культур; выполнение работ по гидротехнической мелиорации, работ, связанных с изменением существующего гидрологического режима (за исключением работ по его восстановлению). В границах места произрастания требуется проведение работ, направленных на предотвращение зарастания древесно-кустарниковой растительностью: проективное покрытие кустарников не должно превышать 40 %.
4. Баранец обыкновенный (Huperzia selago (L.) Bernh. ex	ГЛХУ «Слонимский лесхоз»	Гродненская область, Слонимский район, 0,9 км к юго-юго-востоку от деревни	3,1000	В границах места произрастания запрещается: проведение рубок главного пользования; проведение рубок обновления, рубок

Schrank et C. Mart.)		Волчуны, выдел 11 квартала 66 Деревновского лесничества ГЛХУ «Слонимский лесхоз»		формирования (переформирования) лесных насаждений промежуточного пользования; увеличение совокупного проективного покрытия подроста и подлеска более 30 %; сжигание порубочных остатков при выполнении рубок леса; использование при проведении работ машин на гусеничном ходу; укладка срубленных деревьев и сбор порубочных остатков в кучи и (или) валы, устройство лесопромышленных складов; разработка лесосеки в летний период за исключением проведения санитарных рубок в очагах вредителей и болезней леса в соответствии с нормативными правовыми актами. Разработка лесосеки проводится в период с устойчивым снежным покровом; повреждение, уничтожение живого напочвенного покрова и лесной подстилки, за исключением мероприятий, связанных с восстановлением численности популяций охраняемых видов и предупреждения и ликвидации чрезвычайной ситуации и ее последствий при поступлении в порядке, установленном законодательством в области защиты населения и территорий от чрезвычайных ситуаций; выполнение работ по гидротехнической мелиорации, работ, связанных с изменением существующего гидрологического режима (за исключением работ по его

				восстановлению). В границах места произрастания требуется: поддержание полноты лесного насаждения в пределах 0,5–0,7; оставление порубочных остатков в объеме до 5 кубических метров на 1 гектар площади без укладки их в кучи.
5. Баранец обыкновенный (Huperzia selago (L.) Bernh. ex Schrank et C. Mart.)	ГЛХУ «Слонимский лесхоз»	Гродненская область, Слонимский район, 2,5 км к востоко-северо-востоку от деревни Якимовичи, выдел 22 квартала 29 Альбертинского лесничества ГЛХУ «Слонимский лесхоз»	4,2000	В границах места произрастания запрещается: проведение рубок главного пользования; проведение рубок обновления, рубок формирования (переформирования) лесных насаждений промежуточного пользования; увеличение совокупного проективного покрытия подроста и подлеска более 30 %; сжигание порубочных остатков при выполнении рубок леса; использование при проведении работ машин на гусеничном ходу; укладка срубленных деревьев и сбор порубочных остатков в кучи и (или) валы, устройство лесопромышленных складов; разработка лесосеки в летний период за исключением проведения санитарных рубок в очагах вредителей и болезней леса в соответствии с нормативными правовыми актами. Разработка лесосеки проводится в период с устойчивым снежным покровом; повреждение, уничтожение живого напочвенного покрова и лесной подстилки, за исключением мероприятий, связанных с

				восстановлением численности популяций охраняемых видов и предупреждения и ликвидации чрезвычайной ситуации и ее последствий при поступлении в порядке, установленном законодательством в области защиты населения и территорий от чрезвычайных ситуаций; выполнение работ по гидротехнической мелиорации, работ, связанных с изменением существующего гидрологического режима (за исключением работ по его восстановлению). В границах места произрастания требуется: поддержание полноты лесного насаждения в пределах 0,5–0,7; оставление порубочных остатков в объеме до 5 кубических метров на 1 гектар площади без укладки их в кучи.
6. Баранец обыкновенный (Huperzia selago (L.) Bernh. ex Schrank et C. Mart.)	ГЛХУ «Слонимский лесхоз»	Гродненская область, Слонимский район, 0,7 км к северо-востоку от железнодорожного остановочного пункта Ивная, выдел 40 квартала 67 Альбертинского лесничества ГЛХУ «Слонимский лесхоз»	4,5000	В границах места произрастания запрещается: проведение рубок главного пользования; проведение рубок обновления, рубок формирования (переформирования) лесных насаждений промежуточного пользования; увеличение совокупного проективного покрытия подроста и подлеска более 30 %; сжигание порубочных остатков при выполнении рубок леса; использование при проведении работ машин на гусеничном ходу; укладка срубленных деревьев и сбор

				порубочных остатков в кучи и (или) валы, устройство лесопромышленных складов; разработка лесосеки в летний период за исключением проведения санитарных рубок в очагах вредителей и болезней леса в соответствии с нормативными правовыми актами. Разработка лесосеки проводится в период с устойчивым снежным покровом; повреждение, уничтожение живого напочвенного покрова и лесной подстилки, за исключением мероприятий, связанных с восстановлением численности популяций охраняемых видов и предупреждения и ликвидации чрезвычайной ситуации и ее последствий при поступлении в порядке, установленном законодательством в области защиты населения и территорий от чрезвычайных ситуаций; выполнение работ по гидротехнической мелиорации, работ, связанных с изменением существующего гидрологического режима (за исключением работ по его восстановлению). В границах места произрастания требуется: поддержание полноты лесного насаждения в пределах 0,5–0,7; оставление порубочных остатков в объеме до 5 кубических метров на 1 гектар площади без укладки их в кучи.
7. Берула прямая (Berula erecta	ТРУП «Барановичское	Гродненская область, Слонимский район,	0,0030	В пределах водного объекта, в границах места произрастания запрещается:

(Huds.) Cov.)	отделение Белорусской железной дороги»	0,1 км к юго-юго-западу от железнодорожного остановочного пункта Исса		изменение уровенного режима водоемов и водотоков; изменение рельефа дна или берега (дноуглубительные работы, формирование ложа и иное) на расстоянии до 500 метров от места произрастания; сброс сточных вод (в том числе дренажных и карьерных, отводимых с прудовых хозяйств и разрабатываемых торфяных месторождений); рыболовство с применением неводов и иных активных орудий лова; зарыбление водоемов растительноядными видами рыб (амур белый и иные); использование литоральной зоны для водопоя скота; использование литоральной зоны для организации массового отдыха; удаление прибрежной и водной растительности; возведение водохозяйственных сооружений и устройств (плотины, насосные станции, водозаборы и иные). В пределах прибрежной полосы водного объекта, в границах места произрастания запрещается: пастьба и прогон скота; применение химических средств защиты растений, регуляторов роста, удобрений; размещение лодочных причалов и площадок постоянного базирования маломерных судов,

				возведение сооружений для хранения маломерных судов и других плавательных средств; рекреационное благоустройство территории, обустройство пляжей и иных мест отдыха (видовых точек, пикниковых полян и иное).
8. Берула прямая (Berula erecta (Huds.) Cov.)	ГЛХУ «Слонимский лесхоз»	Гродненская область, Слонимский район, 2,4 км к северо-северо-востоку от железнодорожного остановочного пункта Исса, выделы 15, 18 квартала 57 Альбертинского лесничества ГЛХУ «Слонимский лесхоз»	1,6000	В пределах водного объекта, в границах места произрастания запрещается: изменение уровенного режима водоемов и водотоков; изменение рельефа дна или берега (дноуглубительные работы, формирование ложа и иное) на расстоянии до 500 метров от места произрастания; сброс сточных вод (в том числе дренажных и карьерных, отводимых с прудовых хозяйств и разрабатываемых торфяных месторождений); рыболовство с применением неводов и иных активных орудий лова; зарыбление водоемов растительноядными видами рыб (амур белый и иные); использование литоральной зоны для водопоя скота; использование литоральной зоны для организации массового отдыха; удаление прибрежной и водной растительности; возведение водохозяйственных сооружений и устройств (плотины, насосные станции, водозаборы и иные).

				В пределах прибрежной полосы водного объекта, в границах места произрастания запрещается: пастьба и прогон скота; применение химических средств защиты растений, регуляторов роста, удобрений; размещение лодочных причалов и площадок постоянного базирования маломерных судов, возведение сооружений для хранения маломерных судов и других плавательных средств; рекреационное благоустройство территории, обустройство пляжей и иных мест отдыха (видовых точек, пикниковых полян и иное).
9. Берула прямая (Berula erecta (Huds.) Cov.)	ГЛХУ «Слонимский лесхоз»	Гродненская область, Слонимский район, 3,4 км на северо-восток от деревни Новая Стража, выдел 26 квартала 117 Альбертинского лесничества ГЛХУ «Слонимский лесхоз»	1,8000	В пределах водного объекта, в границах места произрастания запрещается: изменение уровенного режима водоемов и водотоков; изменение рельефа дна или берега (дноуглубительные работы, формирование ложа и иное) на расстоянии до 500 метров от места произрастания; сброс сточных вод (в том числе дренажных и карьерных, отводимых с прудовых хозяйств и разрабатываемых торфяных месторождений); рыболовство с применением неводов и иных активных орудий лова; зарыбление водоемов растительноядными видами рыб (амур белый и иные); использование литоральной зоны для

				водопоя скота; использование литоральной зоны для организации массового отдыха; удаление прибрежной и водной растительности; возведение водохозяйственных сооружений и устройств (плотины, насосные станции, водозаборы и иные). В пределах прибрежной полосы водного объекта, в границах места произрастания запрещается: пастьба и прогон скота; применение химических средств защиты растений, регуляторов роста, удобрений; размещение лодочных причалов и площадок постоянного базирования маломерных судов, возведение сооружений для хранения маломерных судов и других плавательных средств; рекреационное благоустройство территории, обустройство пляжей и иных мест отдыха (видовых точек, пикниковых полян и иное).
10. Берула прямая (Berula erecta (Huds.) Cov.)	ГЛХУ «Слонимский лесхоз»	Гродненская область, Слонимский район, 0,8 км к востоку от агрогородка Деревная, выдел 25 квартала 43 Деревновского лесничества ГЛХУ «Слонимский лесхоз»	2,3000	В пределах водного объекта, в границах места произрастания запрещается: изменение уровенного режима водоемов и водотоков; изменение рельефа дна или берега (дноуглубительные работы, формирование ложа и иное) на расстоянии до 500 метров от места произрастания; сброс сточных вод (в том числе дренажных и

				карьерных, отводимых с прудовых хозяйств и разрабатываемых торфяных месторождений); рыболовство с применением неводов и иных активных орудий лова; зарыбление водоемов растительноядными видами рыб (амур белый и иные); использование литоральной зоны для водопоя скота; использование литоральной зоны для организации массового отдыха; удаление прибрежной и водной растительности; возведение водохозяйственных сооружений и устройств (плотины, насосные станции, водозаборы и иные). В пределах прибрежной полосы водного объекта, в границах места произрастания запрещается: пастьба и прогон скота; применение химических средств защиты растений, регуляторов роста, удобрений; размещение лодочных причалов и площадок постоянного базирования маломерных судов, возведение сооружений для хранения маломерных судов и других плавательных средств; рекреационное благоустройство территории, обустройство пляжей и иных мест отдыха (видовых точек, пикниковых полян и иное).
11. Гильденбранд	ГЛХУ «Слонимский	Гродненская область,	13,2000	В пределах водного объекта, в границах

тия речная (Hildenbrandtia rivularis (Liebm.) Agardh J.)	лесхоз»	Слонимский район, 3,0 км к северо-северо-востоку от железнодорожного остановочного пункта Ивная, выделы 22, 27 квартала 29, выдел 51 квартала 28 Альбертинского лесничества ГЛХУ «Слонимский лесхоз»		места произрастания запрещается: изменение уровенного режима водоемов и водотоков; сброс сточных вод; изъятие, перемещение, дробление, очистка от растительности, окрашивание и иные любые другие повреждения естественных и искусственных субстратов, населенных батрахоспермумом четковидным и гильденбрандтией речной, за исключением научно обоснованных мероприятий, направленных на сохранение и расселение видов; возведение водохозяйственных сооружений и устройств (плотины, насосные станции, водозаборы и иные). В пределах прибрежной полосы водного объекта, в границах места произрастания запрещается применение химических средств защиты растений, регуляторов роста, удобрений.
12. Гладыш широколистный (Laserpitium latifolium L.)	ГЛХУ «Слонимский лесхоз»	Гродненская область, Слонимский район, 3,0 км к юго-западу от деревни Подгорная, выдел 23 квартала 53, выдел 10 квартала 54 Деревновского лесничества ГЛХУ «Слонимский лесхоз»	22,4000	В границах места произрастания запрещается: проведение сплошных и постепенных рубок главного пользования; проведение рубок формирования (переформирования) лесных насаждений промежуточного пользования; увеличение полноты лесного насаждения более 0,5; увеличение совокупного проективного

				покрытия подроста и подлеска более 20 %; сжигание порубочных остатков при выполнении рубок леса; укладка срубленных деревьев и сбор порубочных остатков в кучи и (или) валы, устройство лесопромышленных складов; использование при проведении работ машин на гусеничном ходу; разработка лесосеки в летний период за исключением проведения санитарных рубок в очагах вредителей и болезней леса в соответствии с нормативными правовыми актами. Разработка лесосеки проводится в период с устойчивым снежным покровом; повреждение, уничтожение живого напочвенного покрова и лесной подстилки, за исключением мероприятий, связанных с восстановлением численности популяций охраняемых видов и предупреждения и ликвидации чрезвычайной ситуации и ее последствий при поступлении в порядке, установленном законодательством в области защиты населения и территорий от чрезвычайных ситуаций; выполнение работ по гидротехнической мелиорации, работ, связанных с изменением существующего гидрологического режима (за исключением работ по его восстановлению). В границах места произрастания требуется оставление порубочных остатков в объеме до

				5 кубических метров на 1 гектар площади без укладки их в кучи.
13. Гладыш широколистный (Laserpitium latifolium L.)	ГЛХУ «Слонимский лесхоз»	Гродненская область, Слонимский район, 3,1 км к юго-западу от железнодорожного остановочного пункта Ивная, выдел 40 квартала 82 Альбертинского лесничества ГЛХУ «Слонимский лесхоз»	0,5000	В границах места произрастания запрещается: проведение сплошных и постепенных рубок главного пользования; проведение рубок формирования (переформирования) лесных насаждений промежуточного пользования; увеличение полноты лесного насаждения более 0,5; увеличение совокупного проективного покрытия подроста и подлеска более 20 %; сжигание порубочных остатков при выполнении рубок леса; укладка срубленных деревьев и сбор порубочных остатков в кучи и (или) валы, устройство лесопромышленных складов; использование при проведении работ машин на гусеничном ходу; разработка лесосеки в летний период за исключением проведения санитарных рубок в очагах вредителей и болезней леса в соответствии с нормативными правовыми актами. Разработка лесосеки проводится в период с устойчивым снежным покровом; повреждение, уничтожение живого напочвенного покрова и лесной подстилки, за исключением мероприятий, связанных с восстановлением численности популяций охраняемых видов и предупреждения и

				ликвидации чрезвычайной ситуации и ее последствий при поступлении в порядке, установленном законодательством в области защиты населения и территорий от чрезвычайных ситуаций; выполнение работ по гидротехнической мелиорации, работ, связанных с изменением существующего гидрологического режима (за исключением работ по его восстановлению). В границах места произрастания требуется оставление порубочных остатков в объеме до 5 кубических метров на 1 гектар площади без укладки их в кучи.
14. Зубянка клубненосная (Dentaria bulbifera L.)	ГЛХУ «Слонимский лесхоз»	Гродненская область, Слонимский район, 5,1 км к востоко-северо-востоку от железнодорожного вокзала города Слонима, выдел 9 квартала 70 Альбертинского лесничества ГЛХУ «Слонимский лесхоз»	1,8000	В границах места произрастания запрещается: проведение рубок главного пользования; проведение рубок обновления, рубок формирования (переформирования) лесных насаждений промежуточного пользования; уменьшение полноты лесного насаждения менее 0,7; увеличение совокупного проективного покрытия подроста и подлеска более 40 %; сжигание порубочных остатков при выполнении рубок леса; использование при проведении работ машин на гусеничном ходу; укладка срубленных деревьев и сбор порубочных остатков в кучи и (или) валы, устройство лесопромышленных складов;

				разработка лесосеки в летний период за исключением проведения санитарных рубок в очагах вредителей и болезней леса в соответствии с нормативными правовыми актами. Разработка лесосеки проводится в период с устойчивым снежным покровом; повреждение, уничтожение живого напочвенного покрова и лесной подстилки, за исключением мероприятий, связанных с восстановлением численности популяций охраняемых видов и предупреждения и ликвидации чрезвычайной ситуации и ее последствий при поступлении в порядке, установленном законодательством в области защиты населения и территорий от чрезвычайных ситуаций; выполнение работ по гидротехнической мелиорации, работ, связанных с изменением существующего гидрологического режима (за исключением работ по его восстановлению). В границах места произрастания требуется: оставление порубочных остатков в объеме до 5 кубических метров на 1 гектар площади без укладки их в кучи; проведение работ, направленных на предотвращение зарастания древесно-кустарниковой растительностью: совокупное проективное покрытие подроста и подлеска не должно превышать более 40 %.
15. Кадило	ГЛХУ «Слонимский	Гродненская область,	2,5000	В границах места произрастания

сарматское (Melittis melissophyllum L.)	лесхоз»	Слонимский район, 4,5 км на юго-восток от деревни Новая Стража, выдел 8 квартала 143 Альбертинского лесничества ГЛХУ «Слонимский лесхоз»		запрещается: проведение рубок главного пользования; проведение рубок обновления, рубок формирования (переформирования) лесных насаждений промежуточного пользования; увеличение совокупного проективного покрытия подроста и подлеска более 30 %; сжигание порубочных остатков при выполнении рубок леса; использование при проведении работ машин на гусеничном ходу; укладка срубленных деревьев и сбор порубочных остатков в кучи и (или) валы, устройство лесопромышленных складов; разработка лесосеки в летний период за исключением проведения санитарных рубок в очагах вредителей и болезней леса в соответствии с нормативными правовыми актами. Разработка лесосеки проводится в период с устойчивым снежным покровом; повреждение, уничтожение живого напочвенного покрова и лесной подстилки, за исключением мероприятий, связанных с восстановлением численности популяций охраняемых видов и предупреждения и ликвидации чрезвычайной ситуации и ее последствий при поступлении в порядке, установленном законодательством в области защиты населения и территорий от чрезвычайных ситуаций; выполнение работ по гидротехнической

				мелиорации, работ, связанных с изменением существующего гидрологического режима (за исключением работ по его восстановлению). В границах места произрастания требуется: поддержание полноты лесного насаждения в пределах 0,4–0,6; оставление порубочных остатков в объеме до 5 кубических метров на 1 гектар площади без укладки их в кучи.
16. Кадило сарматское (Melittis melissophyllum L.)	ГЛХУ «Слонимский лесхоз»	Гродненская область, Слонимский район, 1,7 км к северо-западу от железнодорожного остановочного пункта Ивная, выдел 3 квартала 64 Альбертинского лесничества ГЛХУ «Слонимский лесхоз»	2,6000	В границах места произрастания запрещается: проведение рубок главного пользования; проведение рубок обновления, рубок формирования (переформирования) лесных насаждений промежуточного пользования; увеличение совокупного проективного покрытия подроста и подлеска более 30 %; сжигание порубочных остатков при выполнении рубок леса; использование при проведении работ машин на гусеничном ходу; укладка срубленных деревьев и сбор порубочных остатков в кучи и (или) валы, устройство лесопромышленных складов; разработка лесосеки в летний период за исключением проведения санитарных рубок в очагах вредителей и болезней леса в соответствии с нормативными правовыми актами. Разработка лесосеки проводится в период с устойчивым снежным покровом;

				повреждение, уничтожение живого напочвенного покрова и лесной подстилки, за исключением мероприятий, связанных с восстановлением численности популяций охраняемых видов и предупреждения и ликвидации чрезвычайной ситуации и ее последствий при поступлении в порядке, установленном законодательством в области защиты населения и территорий от чрезвычайных ситуаций; выполнение работ по гидротехнической мелиорации, работ, связанных с изменением существующего гидрологического режима (за исключением работ по его восстановлению). В границах места произрастания требуется: поддержание полноты лесного насаждения в пределах 0,4–0,6; оставление порубочных остатков в объеме до 5 кубических метров на 1 гектар площади без укладки их в кучи.
17. Клюква мелкоплодная (Oxycoccus microcarpus Turcz. ex Rupr.)	ГЛХУ «Слонимский лесхоз»	Гродненская область, Слонимский район, 2,3 км к западо-юго-западу от железнодорожного остановочного пункта Ивная, выдел 18 квартала 167 Альбертинского лесничества ГЛХУ	2,0000	В границах места произрастания запрещается: выполнение работ по гидротехнической мелиорации, работ, связанных с изменением существующего гидрологического режима (за исключением работ по его восстановлению); разработка месторождений торфа. В границах места произрастания требуется проведение работ, направленных на

		«Слонимский лесхоз»		предотвращение зарастания древесно-кустарниковой растительностью: проективное покрытие кустарников не должно превышать 40 %.
18. Клюква мелкоплодная (Oxycoccus microcarpus Turcz. ex Rupr.)	ГЛХУ «Слонимский лесхоз»	Гродненская область, Слонимский район, 3,0 км к юго-западу от деревни Подгорная, выдел 15 квартала 53 Деревновского лесничества ГЛХУ «Слонимский лесхоз»	0,4000	В границах места произрастания запрещается: выполнение работ по гидротехнической мелиорации, работ, связанных с изменением существующего гидрологического режима (за исключением работ по его восстановлению); разработка месторождений торфа. В границах места произрастания требуется проведение работ, направленных на предотвращение зарастания древесно-кустарниковой растительностью: проективное покрытие кустарников не должно превышать 40 %.
19. Лилия кудреватая (Lilium martagon L.)	ГЛХУ «Слонимский лесхоз»	Гродненская область, Слонимский район, 4,3 км на юго-восток от деревни Новая Стража, выдел 23 квартала 138 Альбертинского лесничества ГЛХУ «Слонимский лесхоз»	3,5000	В границах места произрастания запрещается: проведение рубок главного пользования; проведение рубок обновления, рубок формирования (переформирования) лесных насаждений промежуточного пользования; увеличение совокупного проективного покрытия подроста и подлеска более 30 %; сжигание порубочных остатков при выполнении рубок леса; использование при проведении работ машин на гусеничном ходу; укладка срубленных деревьев и сбор

				порубочных остатков в кучи и (или) валы, устройство лесопромышленных складов; разработка лесосеки в летний период за исключением проведения санитарных рубок в очагах вредителей и болезней леса в соответствии с нормативными правовыми актами. Разработка лесосеки проводится в период с устойчивым снежным покровом; повреждение, уничтожение живого напочвенного покрова и лесной подстилки, за исключением мероприятий, связанных с восстановлением численности популяций охраняемых видов и предупреждения и ликвидации чрезвычайной ситуации и ее последствий при поступлении в порядке, установленном законодательством в области защиты населения и территорий от чрезвычайных ситуаций; выполнение работ по гидротехнической мелиорации, работ, связанных с изменением существующего гидрологического режима (за исключением работ по его восстановлению). В границах места произрастания требуется: поддержание полноты лесного насаждения в пределах 0,5–0,7; оставление порубочных остатков в объеме до 5 кубических метров на 1 гектар площади без укладки их в кучи.
20. Лилия кудреватая	ГЛХУ «Слонимский лесхоз»	Гродненская область, Слонимский район,	1,9000	В границах места произрастания запрещается:

(Lilium martagon L.)		0,2 км к югу от деревни Полотница, выдел 5 квартала 37 Альбертинского лесничества ГЛХУ «Слонимский лесхоз»		проведение рубок главного пользования; проведение рубок обновления, рубок формирования (переформирования) лесных насаждений промежуточного пользования; увеличение совокупного проективного покрытия подроста и подлеска более 30 %; сжигание порубочных остатков при выполнении рубок леса; использование при проведении работ машин на гусеничном ходу; укладка срубленных деревьев и сбор порубочных остатков в кучи и (или) валы, устройство лесопромышленных складов; разработка лесосеки в летний период за исключением проведения санитарных рубок в очагах вредителей и болезней леса в соответствии с нормативными правовыми актами. Разработка лесосеки проводится в период с устойчивым снежным покровом; повреждение, уничтожение живого напочвенного покрова и лесной подстилки, за исключением мероприятий, связанных с восстановлением численности популяций охраняемых видов и предупреждения и ликвидации чрезвычайной ситуации и ее последствий при поступлении в порядке, установленном законодательством в области защиты населения и территорий от чрезвычайных ситуаций; выполнение работ по гидротехнической мелиорации, работ, связанных с изменением

				существующего гидрологического режима (за исключением работ по его восстановлению). В границах места произрастания требуется: поддержание полноты лесного насаждения в пределах 0,5–0,7; оставление порубочных остатков в объеме до 5 кубических метров на 1 гектар площади без укладки их в кучи.
21. Лилия кудреватая (Lilium martagon L.)	ГЛХУ «Слонимский лесхоз»	Гродненская область, Слонимский район, 1,5 км к югу от деревни Полотница, выдел 28 квартала 38 Альбертинского лесничества ГЛХУ «Слонимский лесхоз»	0,5000	В границах места произрастания запрещается: проведение рубок главного пользования; проведение рубок обновления, рубок формирования (переформирования) лесных насаждений промежуточного пользования; увеличение совокупного проективного покрытия подроста и подлеска более 30 %; сжигание порубочных остатков при выполнении рубок леса; использование при проведении работ машин на гусеничном ходу; укладка срубленных деревьев и сбор порубочных остатков в кучи и (или) валы, устройство лесопромышленных складов; разработка лесосеки в летний период за исключением проведения санитарных рубок в очагах вредителей и болезней леса в соответствии с нормативными правовыми актами. Разработка лесосеки проводится в период с устойчивым снежным покровом; повреждение, уничтожение живого

				напочвенного покрова и лесной подстилки, за исключением мероприятий, связанных с восстановлением численности популяций охраняемых видов и предупреждения и ликвидации чрезвычайной ситуации и ее последствий при поступлении в порядке, установленном законодательством в области защиты населения и территорий от чрезвычайных ситуаций; выполнение работ по гидротехнической мелиорации, работ, связанных с изменением существующего гидрологического режима (за исключением работ по его восстановлению). В границах места произрастания требуется: поддержание полноты лесного насаждения в пределах 0,5–0,7; оставление порубочных остатков в объеме до 5 кубических метров на 1 гектар площади без укладки их в кучи.
22. Лилия кудреватая (Lilium martagon L.)	ГЛХУ «Слонимский лесхоз»	Гродненская область, Слонимский район, 3,5 км к востоко-юго-востоку от деревни Новая Стража, выдел 21 квартала 134 Альбертинского лесничества ГЛХУ «Слонимский лесхоз»	3,1000	В границах места произрастания запрещается: проведение рубок главного пользования; проведение рубок обновления, рубок формирования (переформирования) лесных насаждений промежуточного пользования; увеличение совокупного проективного покрытия подроста и подлеска более 30 %; сжигание порубочных остатков при выполнении рубок леса; использование при проведении работ машин

				на гусеничном ходу; укладка срубленных деревьев и сбор порубочных остатков в кучи и (или) валы, устройство лесопромышленных складов; разработка лесосеки в летний период за исключением проведения санитарных рубок в очагах вредителей и болезней леса в соответствии с нормативными правовыми актами. Разработка лесосеки проводится в период с устойчивым снежным покровом; повреждение, уничтожение живого напочвенного покрова и лесной подстилки, за исключением мероприятий, связанных с восстановлением численности популяций охраняемых видов и предупреждения и ликвидации чрезвычайной ситуации и ее последствий при поступлении в порядке, установленном законодательством в области защиты населения и территорий от чрезвычайных ситуаций; выполнение работ по гидротехнической мелиорации, работ, связанных с изменением существующего гидрологического режима (за исключением работ по его восстановлению). В границах места произрастания требуется: поддержание полноты лесного насаждения в пределах 0,5–0,7; оставление порубочных остатков в объеме до 5 кубических метров на 1 гектар площади без укладки их в кучи.

23. Лилия кудреватая (Lilium martagon L.)	ГЛХУ «Слонимский лесхоз»	Гродненская область, Слонимский район, 1,5 км к югу от деревни Полотница, выдел 27 квартала 37 Альбертинского лесничества ГЛХУ «Слонимский лесхоз»	22,2000	В границах места произрастания запрещается: проведение рубок главного пользования; проведение рубок обновления, рубок формирования (переформирования) лесных насаждений промежуточного пользования; увеличение совокупного проективного покрытия подроста и подлеска более 30 %; сжигание порубочных остатков при выполнении рубок леса; использование при проведении работ машин на гусеничном ходу; укладка срубленных деревьев и сбор порубочных остатков в кучи и (или) валы, устройство лесопромышленных складов; разработка лесосеки в летний период за исключением проведения санитарных рубок в очагах вредителей и болезней леса в соответствии с нормативными правовыми актами. Разработка лесосеки проводится в период с устойчивым снежным покровом; повреждение, уничтожение живого напочвенного покрова и лесной подстилки, за исключением мероприятий, связанных с восстановлением численности популяций охраняемых видов и предупреждения и ликвидации чрезвычайной ситуации и ее последствий при поступлении в порядке, установленном законодательством в области защиты населения и территорий от чрезвычайных ситуаций;

				выполнение работ по гидротехнической мелиорации, работ, связанных с изменением существующего гидрологического режима (за исключением работ по его восстановлению). В границах места произрастания требуется: поддержание полноты лесного насаждения в пределах 0,5–0,7; оставление порубочных остатков в объеме до 5 кубических метров на 1 гектар площади без укладки их в кучи.
24. Лилия кудреватая (Lilium martagon L.)	ГЛХУ «Слонимский лесхоз»	Гродненская область, Слонимский район, 4,1 км к юго-западу от деревни Новая Стража, выдел 8 квартала 143 Альбертинского лесничества ГЛХУ «Слонимский лесхоз»	2,5000	В границах места произрастания запрещается: проведение рубок главного пользования; проведение рубок обновления, рубок формирования (переформирования) лесных насаждений промежуточного пользования; увеличение совокупного проективного покрытия подроста и подлеска более 30 %; сжигание порубочных остатков при выполнении рубок леса; использование при проведении работ машин на гусеничном ходу; укладка срубленных деревьев и сбор порубочных остатков в кучи и (или) валы, устройство лесопромышленных складов; разработка лесосеки в летний период за исключением проведения санитарных рубок в очагах вредителей и болезней леса в соответствии с нормативными правовыми актами. Разработка лесосеки проводится в

				период с устойчивым снежным покровом; повреждение, уничтожение живого напочвенного покрова и лесной подстилки, за исключением мероприятий, связанных с восстановлением численности популяций охраняемых видов и предупреждения и ликвидации чрезвычайной ситуации и ее последствий при поступлении в порядке, установленном законодательством в области защиты населения и территорий от чрезвычайных ситуаций; выполнение работ по гидротехнической мелиорации, работ, связанных с изменением существующего гидрологического режима (за исключением работ по его восстановлению). В границах места произрастания требуется: поддержание полноты лесного насаждения в пределах 0,5–0,7; оставление порубочных остатков в объеме до 5 кубических метров на 1 гектар площади без укладки их в кучи.
25. Лилия кудреватая (Lilium martagon L.)	ГЛХУ «Слонимский лесхоз»	Гродненская область, Слонимский район, 1,6 км к юго-западу от деревни Якимовичи, выдел 6 квартала 70 Альбертинского лесничества ГЛХУ «Слонимский лесхоз»	0,9000	В границах места произрастания запрещается: проведение рубок главного пользования; проведение рубок обновления, рубок формирования (переформирования) лесных насаждений промежуточного пользования; увеличение совокупного проективного покрытия подроста и подлеска более 30 %; сжигание порубочных остатков при

				выполнении рубок леса; использование при проведении работ машин на гусеничном ходу; укладка срубленных деревьев и сбор порубочных остатков в кучи и (или) валы, устройство лесопромышленных складов; разработка лесосеки в летний период за исключением проведения санитарных рубок в очагах вредителей и болезней леса в соответствии с нормативными правовыми актами. Разработка лесосеки проводится в период с устойчивым снежным покровом; повреждение, уничтожение живого напочвенного покрова и лесной подстилки, за исключением мероприятий, связанных с восстановлением численности популяций охраняемых видов и предупреждения и ликвидации чрезвычайной ситуации и ее последствий при поступлении в порядке, установленном законодательством в области защиты населения и территорий от чрезвычайных ситуаций; выполнение работ по гидротехнической мелиорации, работ, связанных с изменением существующего гидрологического режима (за исключением работ по его восстановлению). В границах места произрастания требуется: поддержание полноты лесного насаждения в пределах 0,5–0,7; оставление порубочных остатков в объеме до

				5 кубических метров на 1 гектар площади без укладки их в кучи.
26. Мякотница однолистная (Malaxis monophyllos (L.) Sw.)	ГЛХУ «Слонимский лесхоз»	Гродненская область, Слонимский район, 0,9 км к юго-юго-западу от деревни Волчуны, выдел 4 квартала 66 Деревновского лесничества ГЛХУ «Слонимский лесхоз»	1,2000	В границах места произрастания запрещается: проведение рубок главного пользования; проведение рубок обновления, рубок формирования (переформирования) лесных насаждений промежуточного пользования; увеличение совокупного проективного покрытия подроста и подлеска более 20 %; сжигание порубочных остатков при выполнении рубок леса; использование при проведении работ машин на гусеничном ходу; укладка срубленных деревьев и сбор порубочных остатков в кучи и(или) валы, устройство лесопромышленных складов; разработка лесосеки в летний период за исключением проведения санитарных рубок в очагах вредителей и болезней леса в соответствии с нормативными правовыми актами. Разработка лесосеки проводится в период с устойчивым снежным покровом; повреждение, уничтожение живого напочвенного покрова и лесной подстилки, за исключением мероприятий, связанных с восстановлением численности популяций охраняемых видов и предупреждения и ликвидации чрезвычайной ситуации и ее последствий при поступлении в порядке, установленном законодательством в области

				защиты населения и территорий от чрезвычайных ситуаций; выполнение работ по гидротехнической мелиорации, работ, связанных с изменением существующего гидрологического режима (за исключением работ по его восстановлению). В границах места произрастания требуется оставление порубочных остатков в объеме до 5 кубических метров на 1 гектар площади без укладки их в кучи.
27. Неоттианта клобучковая (Neottianthe cucullata (L.) Schlechter)	ГЛХУ «Слонимский лесхоз»	Гродненская область, Слонимский район, 1,1 км к западу от железнодорожного остановочного пункта Ивная, выдел 23 квартала 64 Альбертинского лесничества ГЛХУ «Слонимский лесхоз»	0,4000	В границах места произрастания запрещается: проведение рубок главного пользования; проведение рубок обновления, рубок формирования (переформирования) лесных насаждений промежуточного пользования; увеличение совокупного проективного покрытия подроста и подлеска более 30 %; сжигание порубочных остатков при выполнении рубок леса; использование при проведении работ машин на гусеничном ходу; укладка срубленных деревьев и сбор порубочных остатков в кучи и (или) валы, устройство лесопромышленных складов; разработка лесосеки в летний период за исключением проведения санитарных рубок в очагах вредителей и болезней леса в соответствии с нормативными правовыми актами. Разработка лесосеки проводится в

				период с устойчивым снежным покровом; повреждение, уничтожение живого напочвенного покрова и лесной подстилки, за исключением мероприятий, связанных с восстановлением численности популяций охраняемых видов и предупреждения и ликвидации чрезвычайной ситуации и ее последствий при поступлении в порядке, установленном законодательством в области защиты населения и территорий от чрезвычайных ситуаций; выполнение работ по гидротехнической мелиорации, работ, связанных с изменением существующего гидрологического режима (за исключением работ по его восстановлению). В границах места произрастания требуется: поддержание полноты лесного насаждения в пределах 0,5–0,7; оставление порубочных остатков в объеме до 5 кубических метров на 1 гектар площади без укладки их в кучи.
28. Тайник яйцевидный (Listera ovate (L.) R. Br.)	ГЛХУ «Слонимский лесхоз»	Гродненская область, Слонимский район, 3,4 км на северо-восток от деревни Новая Стража, выдел 26 квартала 117 Альбертинского лесничества ГЛХУ «Слонимский лесхоз»	1,8000	В границах места произрастания запрещается: проведение рубок главного пользования; проведение рубок обновления, рубок формирования (переформирования) лесных насаждений промежуточного пользования; увеличение совокупного проективного покрытия подроста и подлеска более 20 %; сжигание порубочных остатков при

				выполнении рубок леса; использование при проведении работ машин на гусеничном ходу; укладка срубленных деревьев и сбор порубочных остатков в кучи и (или) валы, устройство лесопромышленных складов; разработка лесосеки в летний период за исключением проведения санитарных рубок в очагах вредителей и болезней леса в соответствии с нормативными правовыми актами. Разработка лесосеки проводится в период с устойчивым снежным покровом; повреждение, уничтожение живого напочвенного покрова и лесной подстилки, за исключением мероприятий, связанных с восстановлением численности популяций охраняемых видов и предупреждения и ликвидации чрезвычайной ситуации и ее последствий при поступлении в порядке, установленном законодательством в области защиты населения и территорий от чрезвычайных ситуаций; выполнение работ по гидротехнической мелиорации, работ, связанных с изменением существующего гидрологического режима (за исключением работ по его восстановлению). В границах места произрастания требуется: поддержание полноты лесного насаждения в пределах 0,4–0,6; оставление порубочных остатков в объеме до

				5 кубических метров на 1 гектар площади без укладки их в кучи.
29. Сальвиния плавающая (Salvinia natans (L.) All.)	Слонимский районный исполнительный комитет	Гродненская область, Слонимский район, 0,6 км к северо-западу от агрогородка Большие Шиловичи	0,0050	В пределах водного объекта, в границах места произрастания запрещается: изменение уровенного режима водоемов и водотоков; изменение рельефа дна или берега (дноуглубительные работы, формирование ложа и иное) на расстоянии до 500 метров от места произрастания; сброс сточных вод (в том числе дренажных и карьерных, отводимых с прудовых хозяйств и разрабатываемых торфяных месторождений); рыболовство с применением неводов и иных активных орудий лова; зарыбление водоемов растительноядными видами рыб (амур белый и иные); использование литоральной зоны для водопоя скота; возведение водохозяйственных сооружений и устройств (плотины, насосные станции, водозаборы и иные). В пределах прибрежной полосы водного объекта, в границах места произрастания запрещается применение химических средств защиты растений, регуляторов роста, удобрений.
30. Черноголовка крупноцветковая (Prunella	ТРУП «Барановичское отделение	Гродненская область, Слонимский район, 0,8 км к северо-	0,0025	В границах места произрастания запрещается: залужение, перезалужение и иные формы

grandiflora (L.) Scholl.)	Белорусской железной дороги»	востоку от железнодорожного остановочного пункта Исса		улучшения лугов, за исключением подсева трав без перепашки с периодичностью не чаще одного раза в 10 лет; повреждение, уничтожение среды произрастания дикорастущего растения, включая травяной покров и плодородный слой почвы, за исключением мероприятий, связанных с восстановлением численности популяций охраняемых видов и предупреждения и ликвидации чрезвычайной ситуации и ее последствий при поступлении в порядке, установленном законодательством в области защиты населения и территорий от чрезвычайных ситуаций; использование при проведении работ машин на гусеничном ходу; создание лесных культур; выполнение работ по гидротехнической мелиорации, работ, связанных с изменением существующего гидрологического режима (за исключением работ по его восстановлению). В границах места произрастания требуется проведение работ, направленных на предотвращение зарастания древесно-кустарниковой растительностью: проективное покрытие кустарников не должно превышать 40 %.
31. Черноголовка крупноцветковая (Prunella	ТРУП «Барановичское отделение	Гродненская область, Слонимский район, 1,0 км к северо-	0,0025	В границах места произрастания запрещается: залужение, перезалужение и иные формы

grandiflora (L.) Scholl.)	Белорусской железной дороги»	востоку от железнодорожного остановочного пункта Исса, у южной границы выдела 18 квартала 76 Альбертинского лесничества ГЛХУ «Слонимский лесхоз»		улучшения лугов, за исключением подсева трав без перепашки с периодичностью не чаще одного раза в 10 лет; повреждение, уничтожение среды произрастания дикорастущего растения, включая травяной покров и плодородный слой почвы, за исключением меро-приятий, связанных с восстановлением численности популяций охраняемых видов и предупреждения и ликвидации чрезвычайной ситуации и ее последствий при поступлении в порядке, установленном законодательством в области защиты населения и территорий от чрезвычайных ситуаций; использование при проведении работ машин на гусеничном ходу; создание лесных культур; выполнение работ по гидротехнической мелиорации, работ, связанных с изменением существующего гидрологического режима (за исключением работ по его восстановлению). В границах места произрастания требуется проведение работ, направленных на предотвращение зарастания древесно-кустарниковой растительностью: проективное покрытие кустарников не должно превышать 40 %.
32. Черноголовка крупноцветковая (Prunella	ГЛХУ «Слонимский лесхоз»	Гродненская область, Слонимский район, 1,1 км к западу от	0,4000	В границах места произрастания запрещается: проведение сплошных и постепенных рубок

grandiflora (L.) Scholl.)		железнодорожного остановочного пункта Ивная, выдел 23 квартала 64 Альбертинского лесничества ГЛХУ «Слонимский лесхоз»		главного пользования; проведение рубок формирования (переформирования) лесных насаждений промежуточного пользования; увеличение полноты лесного насаждения более 0,5; увеличение совокупного проективного покрытия подроста и подлеска более 20 %; сжигание порубочных остатков при выполнении рубок леса; укладка срубленных деревьев и сбор порубочных остатков в кучи и (или) валы, устройство лесопромышленных складов; использование при проведении работ машин на гусеничном ходу; разработка лесосеки в летний период за исключением проведения санитарных рубок в очагах вредителей и болезней леса в соответствии с нормативными правовыми актами. Разработка лесосеки проводится в период с устойчивым снежным покровом; повреждение, уничтожение живого напочвенного покрова и лесной подстилки, за исключением мероприятий, связанных с восстановлением численности популяций охраняемых видов и предупреждения и ликвидации чрезвычайной ситуации и ее последствий при поступлении в порядке, установленном законодательством в области защиты населения и территорий от чрезвычайных ситуаций;

				выполнение работ по гидротехнической мелиорации, работ, связанных с изменением существующего гидрологического режима (за исключением работ по его восстановлению). В границах места произрастания требуется оставление порубочных остатков в объеме до 5 кубических метров на 1 гектар площади без укладки их в кучи.
33. Чина гладкая (Lathyrus laevigatus) (Waldst. et Kit.) Gren.)	ГЛХУ «Слонимский лесхоз»	Гродненская область, Слонимский район, 5,7 кмкилометра восточнее железнодорожного вокзала города Слонима, выдел 20 квартала 25 Альбертинского лесничества ГЛХУ «Слонимский лесхоз»	2,7000	В границах места произрастания запрещается: проведение сплошных и постепенных рубок главного пользования; проведение рубок обновления, рубок формирования (переформирования) лесных насаждений промежуточного пользования; увеличение совокупного проективного покрытия подроста и подлеска более 30 %; сжигание порубочных остатков при выполнении рубок леса; использование при проведении работ машин на гусеничном ходу; укладка срубленных деревьев и сбор порубочных остатков в кучи и (или) валы, устройство лесопромышленных складов; разработка лесосеки в летний период за исключением проведения санитарных рубок в очагах вредителей и болезней леса в соответствии с нормативными правовыми актами. Разработка лесосеки проводится в период с устойчивым снежным покровом;

				повреждение, уничтожение живого напочвенного покрова и лесной подстилки, за исключением мероприятий, связанных с восстановлением численности популяций охраняемых видов и предупреждения и ликвидации чрезвычайной ситуации и ее последствий при поступлении в порядке, установленном законодательством в области защиты населения и территорий от чрезвычайных ситуаций; выполнение работ по гидротехнической мелиорации, работ, связанных с изменением существующего гидрологического режима (за исключением работ по его восстановлению). В границах места произрастания требуется: поддержание полноты лесного насаждения в пределах 0,4–0,6; оставление порубочных остатков в объеме до 5 кубических метров на 1 гектар площади без укладки их в кучи.
34. Шпажник черепитчатый (Gladiolus imbricatus L.)	ГЛХУ «Слонимский лесхоз»	Гродненская область, Слонимский район, 3,2 км к юго-западу от железнодорожного остановочного пункта Ивная, выдел 28 квартала 82 Альбертинского лесничества ГЛХУ «Слонимский лесхоз»	0,5000	В границах места произрастания запрещается: залужение, перезалужение и иные формы улучшения лугов, за исключением подсева трав без перепашки с периодичностью не чаще одного раза в 10 лет; повреждение живого напочвенного покрова, за исключением научно обоснованных мероприятий, направленных на сохранение и расселение вида;

				использование при проведении работ техники с давлением, превышающим 0,3 килограмма на сантиметр почвы; перевыпас скота и образование скотопрогонных троп: количество голов крупного рогатого скота не должно превышать нормы допустимой нагрузки на пастбища, приведенные в пункте 5.10 (таблица 1) технического кодекса установившейся практики 17.05-01-2021 (33140) «Охрана окружающей среды и природопользование. Растительный мир. Правила проведения работ по установлению специального режима охраны и использования мест произрастания дикорастущих растений, относящихся к видам, включенным в Красную Книгу Республики Беларусь»; выполнение работ по гидротехнической мелиорации, работ, связанных с изменением существующего гидрологического режима (за исключением работ по его восстановлению). В границах места произрастания требуется: ежегодное сенокошение, начиная с 1 августа; проведение работ, направленных на предотвращение зарастания древесно-кустарниковой растительностью: проективное покрытие кустарников не должно превышать 20 %.

УТВЕРЖДЕНО
Решение
Слонимского районного
исполнительного комитета
18.07.2023 № 762

ПАСПОРТ
места произрастания дикорастущего растения, относящегося к видам, включенным в Красную книгу Республики Беларусь

8 ноября 2022 г. № 16

Название вида дикорастущего растения: Арника горная – Arnica montana L.

Состояние популяции дикорастущего растения: 2 генеративные и 1 вегетативная особи, на площади 1 квадратный метр, состояние хорошее.

Местонахождение места произрастания дикорастущего растения: Гродненская область, Слонимский район, 1,1 километра к западу от железнодорожного остановочного пункта Ивная, ГЛХУ «Слонимский лесхоз», Альбертинское лесничество, квартал 64, выдел 23.

Географические координаты места произрастания дикорастущего растения: 53°6'14,0" северной широты, 25°34'13,5" восточной долготы.

Площадь места произрастания дикорастущего растения: 0,4 гектара.

Описание границ места произрастания дикорастущего растения: верхняя часть естественного повышения в выделе 23 квартала 64 Альбертинского лесничества ГЛХУ «Слонимский лесхоз».

Описание места произрастания дикорастущего растения: сосняк с березой разнотравно-мшистый с елью, березой, дубом в подросте и лещиной, можжевельником в подлеске.

Научный сотрудник государственного научного учреждения «Институт экспериментальной ботаники имени В.Ф.Купревича Национальной академии наук Беларуси» Жилинский Д.Ю.

16 октября 2022 г.

Общий вид (фотографии)
дикорастущего растения и места его произрастания
к паспорту места произрастания дикорастущего растения
от 8 ноября 2022 г. № 16

Арника горная – Arnica montana L.

3

Картосхема
места произрастания дикорастущего растения
к паспорту места произрастания дикорастущего растения
от 8 ноября 2022 г. № 16

Арника горная – Arnica montana L.

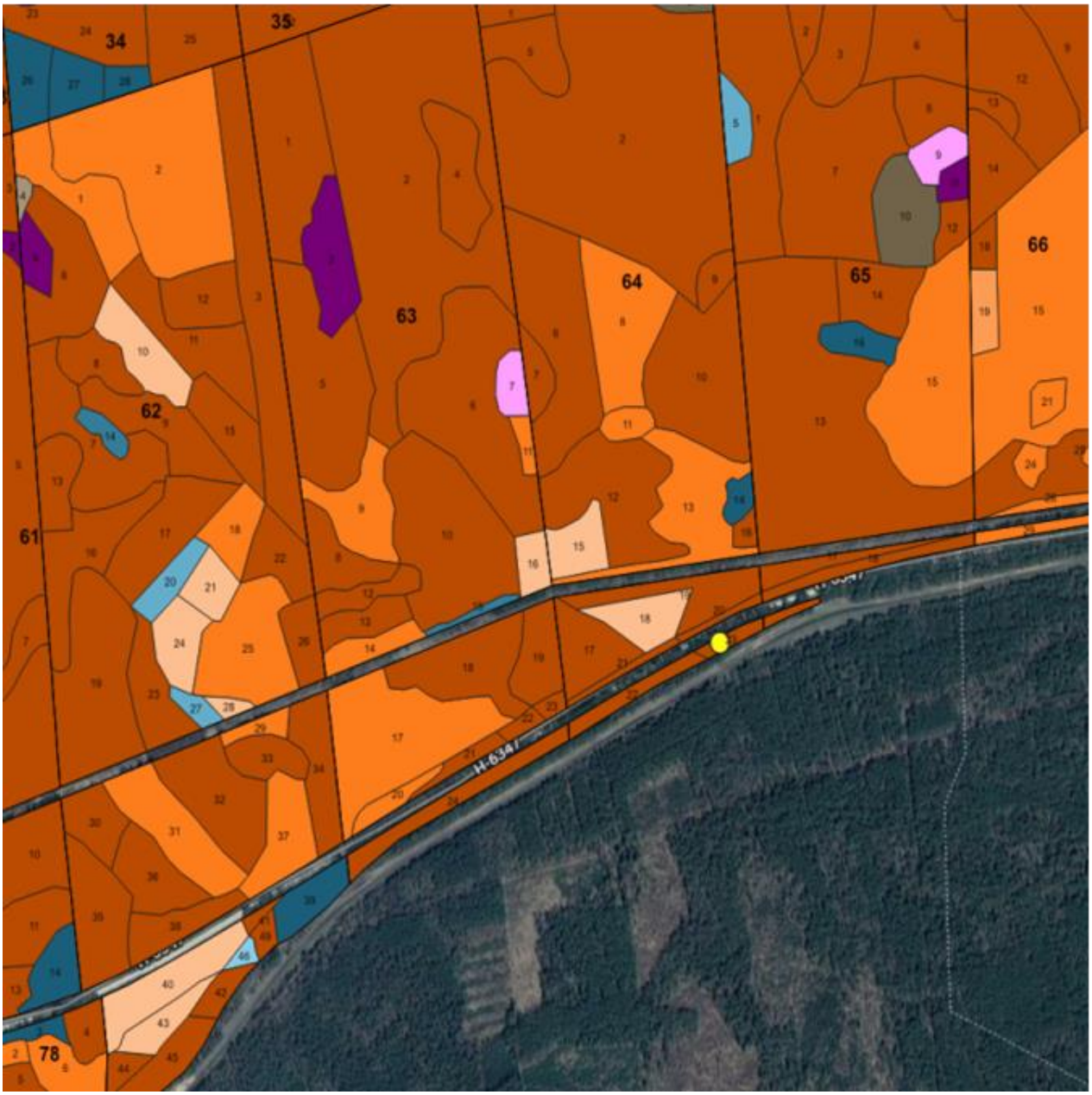

УТВЕРЖДЕНО
Решение
Слонимского районного
исполнительного комитета
18.07.2023 № 762

ОХРАННОЕ ОБЯЗАТЕЛЬСТВО

8 ноября 2022 г. № 16

ГЛХУ «Слонимский лесхоз», 231799, Гродненская область, город Слоним, улица Космонавтов, 34, обеспечивает охрану места произрастания дикорастущего растения Арника горная – Arnica montana L., указанного в паспорте места произрастания дикорастущего растения от 8 ноября 2022 г. № 16.

В этих целях ГЛХУ «Слонимский лесхоз» ОБЯЗАНО:

1. Участвовать в обследованиях места произрастания дикорастущего растения 1 раз в 3 года.

2. Своевременно информировать о всех обстоятельствах, наступление которых связано с обеспечением охраны места произрастания дикорастущего растения Слонимскую городскую и районную инспекцию природных ресурсов и охраны окружающей среды.

3. Обеспечивать соблюдение специального режима охраны и использования места произрастания дикорастущего растения.

В границах места произрастания запрещается:

проведение сплошных и полосно-постепенных рубок главного пользования;

увеличение полноты лесного насаждения более 0,4;

увеличение совокупного проективного покрытия подроста и подлеска более 20 %;

сжигание порубочных остатков при выполнении рубок леса;

укладка срубленных деревьев и сбор порубочных остатков в кучи и(или) валы, устройство лесопромышленных складов;

использование при проведении работ машин на гусеничном ходу;

разработка лесосеки в летний период за исключением проведения санитарных рубок в очагах вредителей и болезней леса в соответствии с нормативными правовыми актами. Разработка лесосеки проводится в период с устойчивым снежным покровом;

повреждение, уничтожение живого напочвенного покрова и лесной подстилки, за исключением мероприятий, связанных с восстановлением численности популяций охраняемых видов и предупреждения и ликвидации чрезвычайной ситуации и ее последствий при поступлении в

порядке, установленном законодательством в области защиты населения и территорий от чрезвычайных ситуаций;

выполнение работ по гидротехнической мелиорации, работ, связанных с изменением существующего гидрологического режима (за исключением работ по его восстановлению).

В границах места произрастания требуется оставление порубочных остатков в объеме до 5 кубических метров на 1 гектар площади без укладки их в кучи.

4. В случае ухудшения состояния места произрастания дикорастущего растения осуществлять мероприятия по восстановлению прежнего состояния места произрастания дикорастущего растения.

УТВЕРЖДЕНО
Решение
Слонимского районного
исполнительного комитета
18.07.2023 № 762

ПАСПОРТ
места произрастания дикорастущего растения, относящегося к видам, включенным в Красную книгу Республики Беларусь

8 ноября 2022 г. № 17

Название вида дикорастущего растения: Астра степная – Aster amellus L.

Состояние популяции дикорастущего растения: 2 биогруппы площадью 16 квадратных метров (35 генеративных особей) и 40 квадратных метров (более 80 генеративных особей), состояние хорошее.

Местонахождение места произрастания дикорастущего растения: Гродненская область, Слонимский район, 1,0 километра к северо-востоку от железнодорожного остановочного пункта Исса, у южной границы выдела 18 квартала 76 Альбертинского лесничества ГЛХУ «Слонимский лесхоз».

Географические координаты места произрастания дикорастущего растения: 53°5'20,83" северной широты, 25°30'44,89" восточной долготы.

Площадь места произрастания дикорастущего растения: 0,01 гектара.

Описание границ места произрастания дикорастущего растения: южный склон технологической выемки при железной дороге «Слоним–Барановичи», прилегающей к выделу 18 квартала 76 Альбертинского лесничества ГЛХУ «Слонимский лесхоз».

Описание места произрастания дикорастущего растения: разреженное разнотравное сообщество со значительной долей ястребиночки обыкновенной.

Научный сотрудник государственного научного учреждения «Институт экспериментальной ботаники имени В.Ф.Купревича Национальной академии наук Беларуси» Жилинский Д.Ю.

16 октября 2022 г.

Общий вид (фотографии)
дикорастущего растения и места его произрастания
к паспорту места произрастания дикорастущего растения
от 8 ноября 2022 г. № 17

Астра степная – Aster amellus L.





Картосхема
места произрастания дикорастущего растения
к паспорту места произрастания дикорастущего растения
от 8 ноября 2022 г. № 17

Астра степная – Aster amellus L.

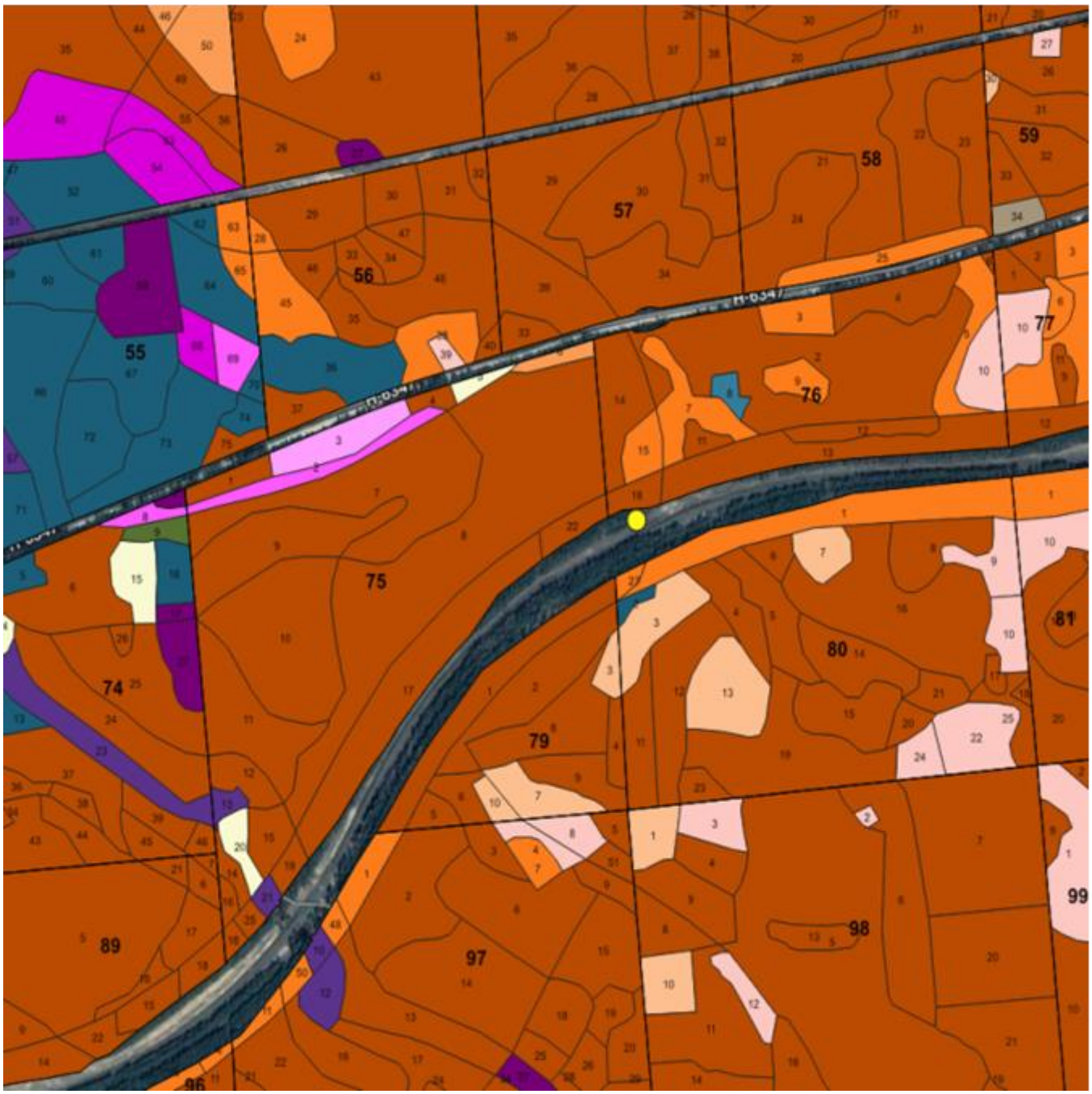

УТВЕРЖДЕНО
Решение
Слонимского районного
исполнительного комитета
18.07.2023 № 762

ОХРАННОЕ ОБЯЗАТЕЛЬСТВО

8 ноября 2022 г. № 17

ТРУП «Барановичское отделение Белорусской железной дороги», 225410, Брестская область, город Барановичи, улица Фроленкова, 54, обеспечивает охрану места произрастания дикорастущего растения: Астра степная – Aster amellus L., указанного в паспорте места произрастания дикорастущего растения от 8 ноября 2022 г. № 17.

В этих целях ТРУП «Барановичское отделение Белорусской железной дороги» ОБЯЗАНО:

1. Участвовать в обследованиях места произрастания дикорастущего растения 1 раз в 2 года.

2. Своевременно информировать о всех обстоятельствах, наступление которых связано с обеспечением охраны места произрастания дикорастущего растения Слонимскую городскую и районную инспекцию природных ресурсов и охраны окружающей среды.

3. Обеспечивать соблюдение специального режима охраны и использования места произрастания дикорастущего растения.

В границах места произрастания запрещается:

залужение, перезалужение и иные формы улучшения лугов, за исключением подсева трав без перепашки с периодичностью не чаще одного раза в 10 лет;

повреждение, уничтожение среды произрастания дикорастущего растения, включая травяной покров и плодородный слой почвы, за исключением мероприятий, связанных с восстановлением численности популяций охраняемых видов и предупреждения и ликвидации чрезвычайной ситуации и ее последствий при поступлении в порядке, установленном законодательством в области защиты населения и территорий от чрезвычайных ситуаций;

использование при проведении работ машин на гусеничном ходу;

создание лесных культур;

выполнение работ по гидротехнической мелиорации, работ, связанных с изменением существующего гидрологического режима (за исключением работ по его восстановлению).

В границах места произрастания требуется проведение работ, направленных на предотвращение зарастания древесно-кустарниковой

растительностью: проективное покрытие кустарников не должно превышать 40 %.

4. В случае ухудшения состояния места произрастания дикорастущего растения осуществлять мероприятия по восстановлению прежнего состояния места произрастания дикорастущего растения.

УТВЕРЖДЕНО
Решение
Слонимского районного
исполнительного комитета
18.07.2023 № 762

ПАСПОРТ
места произрастания дикорастущего растения, относящегося к видам, включенным в Красную книгу Республики Беларусь

8 ноября 2022 г. № 18

Название вида дикорастущего растения: Астра степная – Aster amellus L.

Состояние популяции дикорастущего растения: 1 генеративная и 2 вегетативные особи, на площади 1 квадратный метр, состояние хорошее.

Местонахождение места произрастания дикорастущего растения: Гродненская область, Слонимский район, 0,9 километра к северо-востоку от железнодорожного остановочного пункта Исса.

Географические координаты места произрастания дикорастущего растения: 53°5'19,47" северной широты, 25°30'41,41" восточной долготы.

Площадь места произрастания дикорастущего растения: 0,0025 гектара.

Описание границ места произрастания дикорастущего растения: верхняя часть юго-западного склона искусственной выемки при железной дороге «Слоним–Барановичи».

Описание места произрастания дикорастущего растения: ксерофильное злаковое разнотравье.

Научный сотрудник государственного научного учреждения «Институт экспериментальной ботаники имени В.Ф.Купревича Национальной академии наук Беларуси» Жилинский Д.Ю.

16 октября 2022 г.

Общий вид (фотографии)
дикорастущего растения и места его произрастания
к паспорту места произрастания дикорастущего растения
от 8 ноября 2022 г. № 18

Астра степная – Aster amellus L.

Картосхема
места произрастания дикорастущего растения
к паспорту места произрастания дикорастущего растения
от 8 ноября 2022 г. № 18

Астра степная – Aster amellus L.

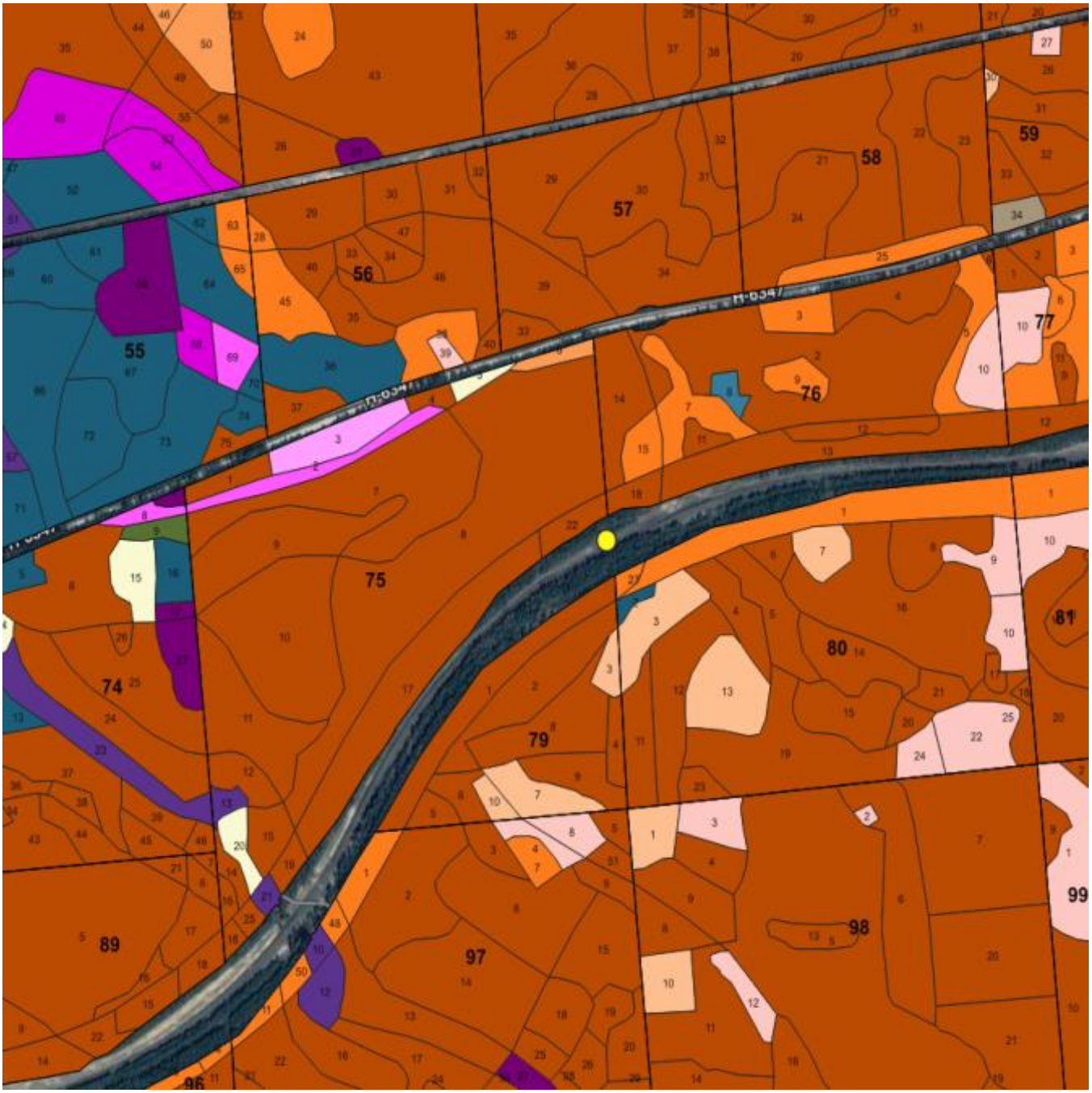

УТВЕРЖДЕНО
Решение
Слонимского районного
исполнительного комитета
18.07.2023 № 762

ОХРАННОЕ ОБЯЗАТЕЛЬСТВО

8 ноября 2022 г. № 18

ТРУП «Барановичское отделение Белорусской железной дороги», 225410, Брестская область, город Барановичи, улица Фроленкова, 54, обеспечивает охрану места произрастания дикорастущего растения: Астра степная – Aster amellus L., указанного в паспорте места произрастания дикорастущего растения от 8 ноября 2022 г. № 18.

В этих целях ТРУП «Барановичское отделение Белорусской железной дороги» ОБЯЗАНО:

1. Участвовать в обследованиях места произрастания дикорастущего растения 1 раз в 2 года.

2. Своевременно информировать о всех обстоятельствах, наступление которых связано с обеспечением охраны места произрастания дикорастущего растения Слонимскую городскую и районную инспекцию природных ресурсов и охраны окружающей среды.

3. Обеспечивать соблюдение специального режима охраны и использования места произрастания дикорастущего растения.

В границах места произрастания запрещается:

залужение, перезалужение и иные формы улучшения лугов, за исключением подсева трав без перепашки с периодичностью не чаще одного раза в 10 лет;

повреждение, уничтожение среды произрастания дикорастущего растения, включая травяной покров и плодородный слой почвы, за исключением мероприятий, связанных с восстановлением численности популяций охраняемых видов и предупреждения и ликвидации чрезвычайной ситуации и ее последствий при поступлении в порядке, установленном законодательством в области защиты населения и территорий от чрезвычайных ситуаций;

использование при проведении работ машин на гусеничном ходу;

создание лесных культур;

выполнение работ по гидротехнической мелиорации, работ, связанных с изменением существующего гидрологического режима (за исключением работ по его восстановлению).

В границах места произрастания требуется проведение работ, направленных на предотвращение зарастания древесно-кустарниковой

растительностью: проективное покрытие кустарников не должно превышать 40 %.

4. В случае ухудшения состояния места произрастания дикорастущего растения осуществлять мероприятия по восстановлению прежнего состояния места произрастания дикорастущего растения.

УТВЕРЖДЕНО
Решение
Слонимского районного
исполнительного комитета
18.07.2023 № 762

ПАСПОРТ
места произрастания дикорастущего растения, относящегося к видам, включенным в Красную книгу Республики Беларусь

8 ноября 2022 г. № 19

Название вида дикорастущего растения: Баранец обыкновенный – Huperzia selago (L.) Bernh. ex Schrank et C. Mart.

Состояние популяции дикорастущего растения: 1 неплотная куртина площадью 0,7 квадратных метра, состояние хорошее.

Местонахождение места произрастания дикорастущего растения: Гродненская область, Слонимский район, 0,9 километра к юго-юго-востоку от деревни Волчуны, ГЛХУ «Слонимский лесхоз», Деревновское лесничество, квартал 66, выдел 11.

Географические координаты места произрастания дикорастущего растения: 53°9'31,61" северной широты, 25°29'0,54" восточной долготы.

Площадь места произрастания дикорастущего растения: 3,1 гектара.

Описание границ места произрастания дикорастущего растения: в 30 метрах от прируслового понижения безымянного ручья, в центральной части выдела 11 квартала 66 Деревновского лесничества ГЛХУ «Слонимский лесхоз».

Описание места произрастания дикорастущего растения: приспевающий сосняк кисличный с елью.

Научный сотрудник государственного научного учреждения «Институт экспериментальной ботаники имени В.Ф.Купревича Национальной академии наук Беларуси» Жилинский Д.Ю.

16 октября 2022 г.

Общий вид (фотографии)
дикорастущего растения и места его произрастания
к паспорту места произрастания дикорастущего растения
от 8 ноября 2022 г. № 19

Баранец обыкновенный – Huperzia selago (L.) Bernh. ex Schrank et C. Mart.

3

Картосхема
места произрастания дикорастущего растения
к паспорту места произрастания дикорастущего растения
от 8 ноября 2022 г. № 19

Баранец обыкновенный – Huperzia selago (L.) Bernh. ex Schrank et C. Mart.

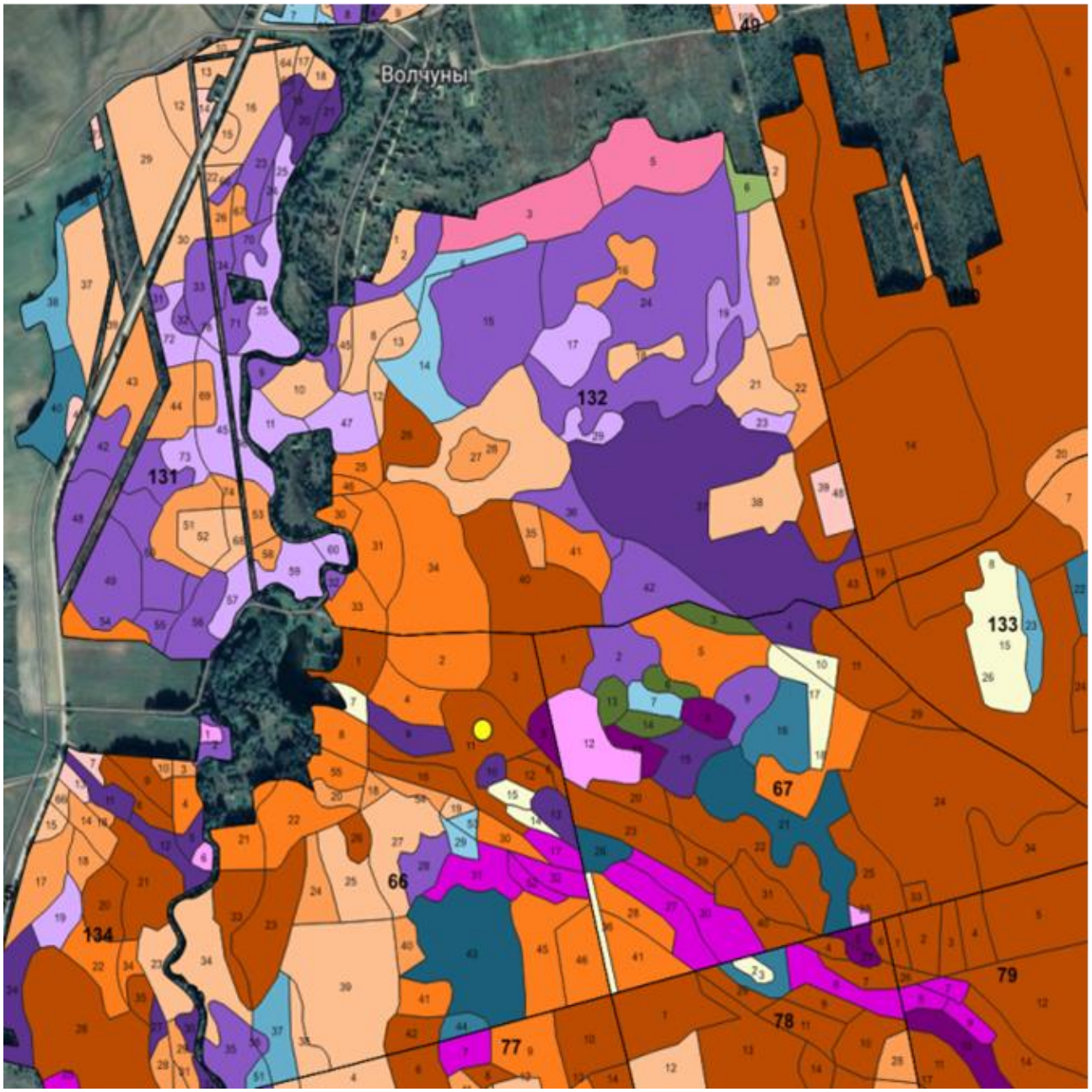

УТВЕРЖДЕНО
Решение
Слонимского районного
исполнительного комитета
18.07.2023 № 762

ОХРАННОЕ ОБЯЗАТЕЛЬСТВО

8 ноября 2022 г. № 19

ГЛХУ «Слонимский лесхоз», 231799, Гродненская область, город Слоним, улица Космонавтов, 34, обеспечивает охрану места произрастания дикорастущего растения Баранец обыкновенный – Huperzia selago (L.) Bernh. ex Schrank et C. Mart., указанного в паспорте места произрастания дикорастущего растения от 8 ноября 2022 г. № 19.

В этих целях ГЛХУ «Слонимский лесхоз» ОБЯЗАНО:

1. Участвовать в обследованиях места произрастания дикорастущего растения 1 раз в 3 года.

2. Своевременно информировать о всех обстоятельствах, наступление которых связано с обеспечением охраны места произрастания дикорастущего растения Слонимскую городскую и районную инспекцию природных ресурсов и охраны окружающей среды.

3. Обеспечивать соблюдение специального режима охраны и использования места произрастания дикорастущего растения.

В границах места произрастания запрещается:

проведение рубок главного пользования;

проведение рубок обновления, рубок формирования (переформирования) лесных насаждений промежуточного пользования;

увеличение совокупного проективного покрытия подроста и подлеска более 30 %;

сжигание порубочных остатков при выполнении рубок леса;

использование при проведении работ машин на гусеничном ходу;

укладка срубленных деревьев и сбор порубочных остатков в кучи и(или) валы, устройство лесопромышленных складов;

разработка лесосеки в летний период за исключением проведения санитарных рубок в очагах вредителей и болезней леса в соответствии с нормативными правовыми актами. Разработка лесосеки проводится в период с устойчивым снежным покровом;

повреждение, уничтожение живого напочвенного покрова и лесной подстилки, за исключением мероприятий, связанных с восстановлением численности популяций охраняемых видов и предупреждения и ликвидации чрезвычайной ситуации и ее последствий при поступлении в

порядке, установленном законодательством в области защиты населения и территорий от чрезвычайных ситуаций;

выполнение работ по гидротехнической мелиорации, работ, связанных с изменением существующего гидрологического режима (за исключением работ по его восстановлению).

В границах места произрастания требуется:

поддержание полноты лесного насаждения в пределах 0,5–0,7;

оставление порубочных остатков в объеме до 5 кубических метров на 1 гектар площади без укладки их в кучи.

4. В случае ухудшения состояния места произрастания дикорастущего растения осуществлять мероприятия по восстановлению прежнего состояния места произрастания дикорастущего растения.

УТВЕРЖДЕНО
Решение
Слонимского районного
исполнительного комитета
18.07.2023 № 762

ПАСПОРТ
места произрастания дикорастущего растения, относящегося к видам, включенным в Красную книгу Республики Беларусь

8 ноября 2022 г. № 20

Название вида дикорастущего растения: Баранец обыкновенный – Huperzia selago (L.) Bernh. ex Schrank et C. Mart.

Состояние популяции дикорастущего растения: 1 разреженная куртина площадью 1 квадратный метр, состояние хорошее.

Местонахождение места произрастания дикорастущего растения: Гродненская область, Слонимский район, 2,5 километра к востоко-северо-востоку от деревни Якимовичи, ГЛХУ «Слонимский лесхоз», Альбертинское лесничество, квартал 29, выдел 22.

Географические координаты места произрастания дикорастущего растения: 53°6'27,59" северной широты, 25°30'26,73" восточной долготы.

Площадь места произрастания дикорастущего растения: 4,2 гектара.

Описание границ места произрастания дикорастущего растения: в центральной части выдела.

Описание места произрастания дикорастущего растения: смешанное березово-осиновое насаждение с ольхой черной и елью.

Научный сотрудник государственного научного учреждения «Институт экспериментальной ботаники имени В.Ф. Купревича Национальной академии наук Беларуси» Жилинский Д.Ю.

16 октября 2022 г.

Общий вид (фотографии)
дикорастущего растения и места его произрастания
к паспорту места произрастания дикорастущего растения
от 8 ноября 2022 г. № 20

Баранец обыкновенный – Huperzia selago (L.) Bernh. ex Schrank et C. Mart.

3

Картосхема
места произрастания дикорастущего растения
к паспорту места произрастания дикорастущего растения
от 8 ноября 2022 г. № 20

Баранец обыкновенный – Huperzia selago (L.) Bernh. ex Schrank et C. Mart

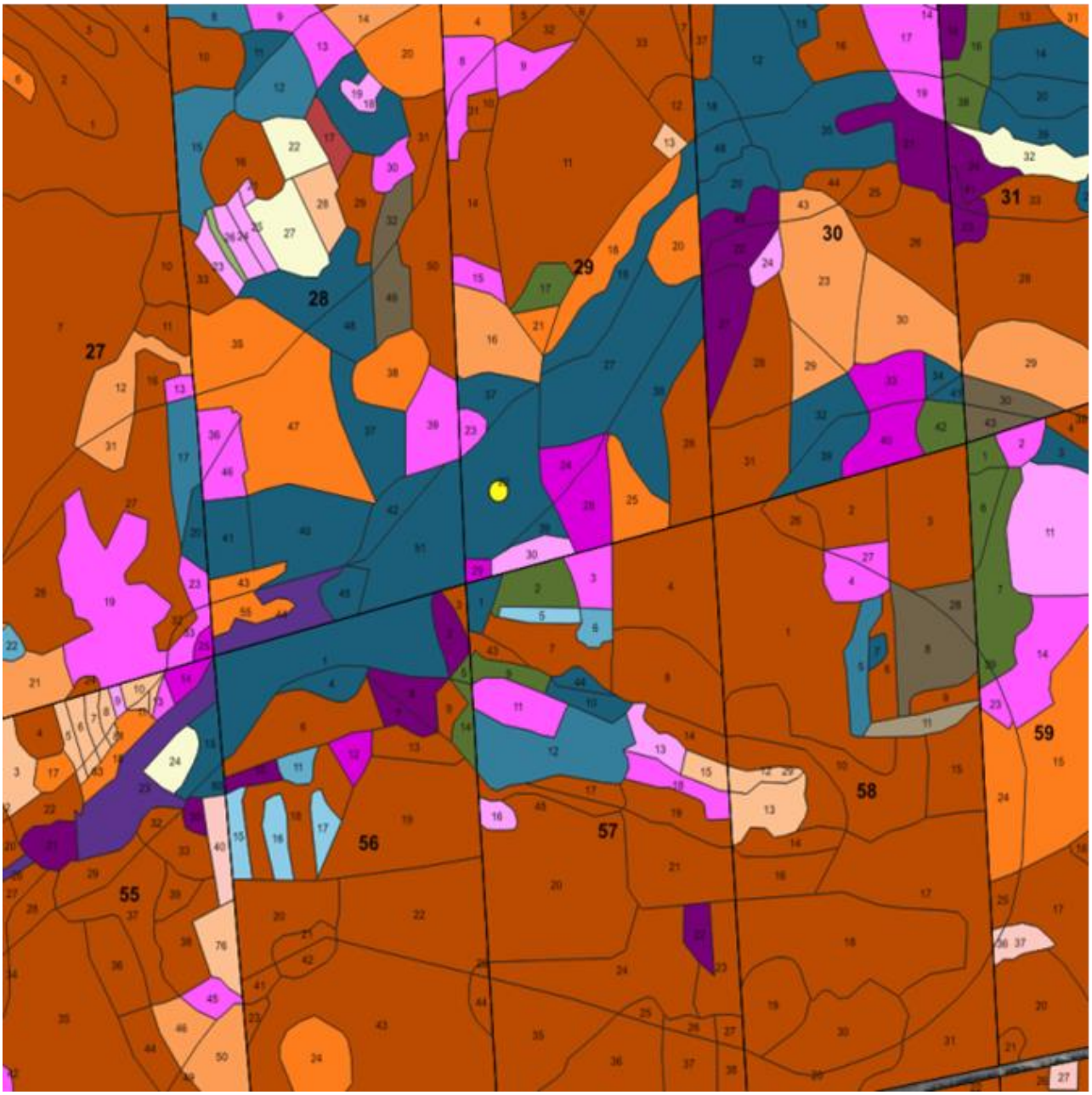

УТВЕРЖДЕНО
Решение
Слонимского районного
исполнительного комитета
18.07.2023 № 762

ОХРАННОЕ ОБЯЗАТЕЛЬСТВО

8 ноября 2022 г. № 20

ГЛХУ «Слонимский лесхоз», 231799, Гродненская область, город Слоним, улица Космонавтов, 34, обеспечивает охрану места произрастания дикорастущего растения Баранец обыкновенный – Huperzia selago (L.) Bernh. ex Schrank et C. Mart., указанного в паспорте места произрастания дикорастущего растения от 8 ноября 2022 г. № 20.

В этих целях ГЛХУ «Слонимский лесхоз» ОБЯЗАНО:

1. Участвовать в обследованиях места произрастания дикорастущего растения 1 раз в 3 года.

2. Своевременно информировать о всех обстоятельствах, наступление которых связано с обеспечением охраны места произрастания дикорастущего растения Слонимскую городскую и районную инспекцию природных ресурсов и охраны окружающей среды.

3. Обеспечивать соблюдение специального режима охраны и использования места произрастания дикорастущего растения.

В границах места произрастания запрещается:

проведение рубок главного пользования;

проведение рубок обновления, рубок формирования (переформирования) лесных насаждений промежуточного пользования;

увеличение совокупного проективного покрытия подроста и подлеска более 30 %;

сжигание порубочных остатков при выполнении рубок леса;

использование при проведении работ машин на гусеничном ходу;

укладка срубленных деревьев и сбор порубочных остатков в кучи и(или) валы, устройство лесопромышленных складов;

разработка лесосеки в летний период за исключением проведения санитарных рубок в очагах вредителей и болезней леса в соответствии с нормативными правовыми актами. Разработка лесосеки проводится в период с устойчивым снежным покровом;

повреждение, уничтожение живого напочвенного покрова и лесной подстилки, за исключением мероприятий, связанных с восстановлением численности популяций охраняемых видов и предупреждения и ликвидации чрезвычайной ситуации и ее последствий при поступлении в

порядке, установленном законодательством в области защиты населения и территорий от чрезвычайных ситуаций;

выполнение работ по гидротехнической мелиорации, работ, связанных с изменением существующего гидрологического режима (за исключением работ по его восстановлению).

В границах места произрастания требуется:

поддержание полноты лесного насаждения в пределах 0,5–0,7;

оставление порубочных остатков в объеме до 5 кубических метров на 1 гектар площади без укладки их в кучи.

4. В случае ухудшения состояния места произрастания дикорастущего растения осуществлять мероприятия по восстановлению прежнего состояния места произрастания дикорастущего растения.

УТВЕРЖДЕНО
Решение
Слонимского районного
исполнительного комитета
18.07.2023 № 762

ПАСПОРТ
места произрастания дикорастущего растения, относящегося к видам, включенным в Красную книгу Республики Беларусь

8 ноября 2022 г. № 21

Название вида дикорастущего растения: Баранец обыкновенный – Huperzia selago (L.) Bernh. ex Schrank et C. Mart.

Состояние популяции дикорастущего растения: 1 неплотная куртина площадью 1 квадратный метр, состояние хорошее.

Местонахождение места произрастания дикорастущего растения: Гродненская область, Слонимский район, 0,7 километра к северо-востоку от железнодорожного остановочного пункта Ивная, ГЛХУ «Слонимский лесхоз» Альбертинское лесничество, квартал 67, выдел 40.

Географические координаты места произрастания дикорастущего растения: 53°6'36,36" северной широты, 25°35'39,28" восточной долготы.

Площадь места произрастания дикорастущего растения: 4,5 гектара.

Описание границ места произрастания дикорастущего растения: на пологом восточном склоне, в центральной части выдела.

Описание места произрастания дикорастущего растения: березово-осиновое насаждение кисличного типа с сосной и дубом.

Научный сотрудник государственного научного учреждения «Институт экспериментальной ботаники имени В.Ф.Купревича Национальной академии наук Беларуси» Жилинский Д.Ю.

16 октября 2022 г.

Общий вид (фотографии)
дикорастущего растения и места его произрастания
к паспорту места произрастания дикорастущего растения
от 8 ноября 2022 г. № 21

Баранец обыкновенный – Huperzia selago (L.) Bernh. ex Schrank et C. Mart.

Картосхема
места произрастания дикорастущего растения
к паспорту места произрастания дикорастущего растения
от 8 ноября 2022 г. № 21

Баранец обыкновенный – Huperzia selago (L.) Bernh. ex Schrank et C. Mart.

УТВЕРЖДЕНО
Решение
Слонимского районного
исполнительного комитета
18.07.2023 № 762

ОХРАННОЕ ОБЯЗАТЕЛЬСТВО

8 ноября 2022 г. № 21

ГЛХУ «Слонимский лесхоз», 231799, Гродненская область, город Слоним, улица Космонавтов, 34, обеспечивает охрану места произрастания дикорастущего растения Баранец обыкновенный – Huperzia selago (L.) Bernh. ex Schrank et C. Mart., указанного в паспорте места произрастания дикорастущего растения от 8 ноября 2022 г. № 21.

В этих целях ГЛХУ «Слонимский лесхоз» ОБЯЗАНО:

1. Участвовать в обследованиях места произрастания дикорастущего растения 1 раз в 3 года.

2. Своевременно информировать о всех обстоятельствах, наступление которых связано с обеспечением охраны места произрастания дикорастущего растения Слонимскую городскую и районную инспекцию природных ресурсов и охраны окружающей среды.

3. Обеспечивать соблюдение специального режима охраны и использования места произрастания дикорастущего растения.

В границах места произрастания запрещается:

проведение рубок главного пользования;

проведение рубок обновления, рубок формирования (переформирования) лесных насаждений промежуточного пользования;

увеличение совокупного проективного покрытия подроста и подлеска более 30 %;

сжигание порубочных остатков при выполнении рубок леса;

использование при проведении работ машин на гусеничном ходу;

укладка срубленных деревьев и сбор порубочных остатков в кучи и(или) валы, устройство лесопромышленных складов;

разработка лесосеки в летний период за исключением проведения санитарных рубок в очагах вредителей и болезней леса в соответствии с нормативными правовыми актами. Разработка лесосеки проводится в период с устойчивым снежным покровом;

повреждение, уничтожение живого напочвенного покрова и лесной подстилки, за исключением мероприятий, связанных с восстановлением численности популяций охраняемых видов и предупреждения и ликвидации чрезвычайной ситуации и ее последствий при поступлении в

порядке, установленном законодательством в области защиты населения и территорий от чрезвычайных ситуаций;

выполнение работ по гидротехнической мелиорации, работ, связанных с изменением существующего гидрологического режима (за исключением работ по его восстановлению).

В границах места произрастания требуется:

поддержание полноты лесного насаждения в пределах 0,5–0,7;

оставление порубочных остатков в объеме до 5 кубических метров на 1 гектар площади без укладки их в кучи.

4. В случае ухудшения состояния места произрастания дикорастущего растения осуществлять мероприятия по восстановлению прежнего состояния места произрастания дикорастущего растения.

УТВЕРЖДЕНО
Решение
Слонимского районного
исполнительного комитета
18.07.2023 № 762

ПАСПОРТ
места произрастания дикорастущего растения, относящегося к видам, включенным в Красную книгу Республики Беларусь

8 ноября 2022 г. № 22

Название вида дикорастущего растения: Берула прямая – Berula erecta (Huds.) Cov.

Состояние популяции дикорастущего растения: две сплошные куртины, суммарной площадью 15 квадратных метров, состояние хорошее.

Местонахождение места произрастания дикорастущего растения: Гродненская область, Слонимский район, 0,1 километра к юго-юго-западу от железнодорожного остановочного пункта Исса.

Географические координаты места произрастания дикорастущего растения: 53°4'53,8" северной широты, 25°30'5,03" восточной долготы.

Площадь места произрастания дикорастущего растения: 0,0030 гектара.

Описание границ места произрастания дикорастущего растения: по дну лесного ручья в месте небольшого перепада уровней, на границе выдела 10 квартала 97 Альбертинского лесничества ГЛХУ «Слонимский лесхоз», а вторая куртина непосредственно у стены основания железнодорожного моста.

Описание места произрастания дикорастущего растения: прибрежное сообщество манника большого.

Научный сотрудник государственного научного учреждения «Институт экспериментальной ботаники имени В.Ф.Купревича Национальной академии наук Беларуси» Жилинский Д.Ю.

16 октября 2022 г.

Общий вид (фотографии)
дикорастущего растения и места его произрастания
к паспорту места произрастания дикорастущего растения
от 8 ноября 2022 г. № 22

Берула прямая – Berula erecta (Huds.) Cov.

3

Картосхема
места произрастания дикорастущего растения
к паспорту места произрастания дикорастущего растения
от 8 ноября 2022 г. № 22

Берула прямая – Berula erecta (Huds.) Cov.

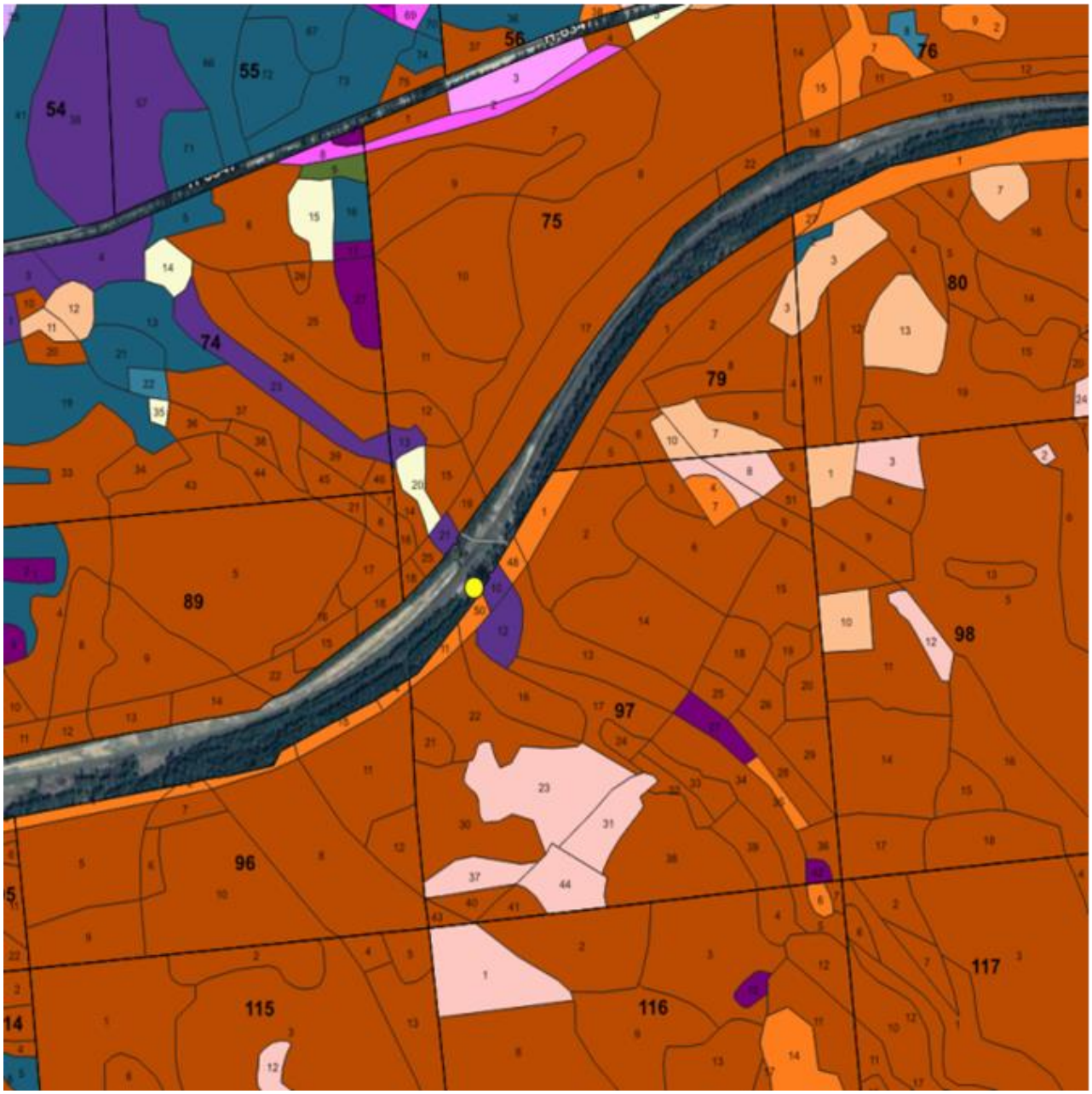

УТВЕРЖДЕНО
Решение
Слонимского районного
исполнительного комитета
18.07.2023 № 762

ОХРАННОЕ ОБЯЗАТЕЛЬСТВО

8 ноября 2022 г. № 22

ТРУП «Барановичское отделение Белорусской железной дороги», 225410, Брестская область, город Барановичи, улица Фроленкова, 54, обеспечивает охрану места произрастания дикорастущего растения: Берула прямая – Berula erecta (Huds.) Cov., указанного в паспорте места произрастания дикорастущего растения от 8 ноября 2022 г. № 22.

В этих целях ТРУП «Барановичское отделение Белорусской железной дороги» ОБЯЗАНО:

1. Участвовать в обследованиях места произрастания дикорастущего растения 1 раз в 3 года.

2. Своевременно информировать о всех обстоятельствах, наступление которых связано с обеспечением охраны места произрастания дикорастущего растения Слонимскую городскую и районную инспекцию природных ресурсов и охраны окружающей среды.

3. Обеспечивать соблюдение специального режима охраны и использования места произрастания дикорастущего растения.

В пределах водного объекта, в границах места произрастания запрещается:

изменение уровенного режима водоемов и водотоков;

изменение рельефа дна или берега (дноуглубительные работы, формирование ложа и иное) на расстоянии до 500 метров от места произрастания;

сброс сточных вод (в том числе дренажных и карьерных, отводимых с прудовых хозяйств и разрабатываемых торфяных месторождений);

рыболовство с применением неводов и иных активных орудий лова;

зарыбление водоемов растительноядными видами рыб (амур белый и иные);

использование литоральной зоны для водопоя скота;

использование литоральной зоны для организации массового отдыха;

удаление прибрежной и водной растительности;

возведение водохозяйственных сооружений и устройств (плотины, насосные станции, водозаборы и иные).

В пределах прибрежной полосы водного объекта, в границах места произрастания запрещается:

пастьба и прогон скота;

применение химических средств защиты растений, регуляторов роста, удобрений;

размещение лодочных причалов и площадок постоянного базирования маломерных судов, возведение сооружений для хранения маломерных судов и других плавательных средств;

рекреационное благоустройство территории, обустройство пляжей и иных мест отдыха (видовых точек, пикниковых полян и иное).

4. В случае ухудшения состояния места произрастания дикорастущего растения осуществлять мероприятия по восстановлению прежнего состояния места произрастания дикорастущего растения.

УТВЕРЖДЕНО
Решение
Слонимского районного
исполнительного комитета
18.07.2023 № 762

ПАСПОРТ
места произрастания дикорастущего растения, относящегося к видам, включенным в Красную книгу Республики Беларусь

8 ноября 2022 г. № 23

Название вида дикорастущего растения: Берула прямая – Berula erecta (Huds.) Cov.

Состояние популяции дикорастущего растения: встречаемость – по всему участку, площадь – 30 квадратных метров, состояние хорошее.

Местонахождение места произрастания дикорастущего растения: Гродненская область, Слонимский район, 2,4 километра к северо-северо-востоку от железнодорожного остановочного пункта Исса, ГЛХУ «Слонимский лесхоз», Альбертинское лесничество, квартал 57, выделы 15, 18.

Географические координаты места произрастания дикорастущего растения: 53°6'9,56" северной широты, 25°30'51,55" восточной долготы.

Площадь места произрастания дикорастущего растения: 1,6 гектара.

Описание границ места произрастания дикорастущего растения: по границе выделов 15, 18 квартала 57 Альбертинского лесничества ГЛХУ «Слонимский лесхоз».

Описание места произрастания дикорастущего растения: заиленные отмели вдоль основного водотока лесного родника.

Научный сотрудник государственного научного учреждения «Институт экспериментальной ботаники имени В.Ф.Купревича Национальной академии наук Беларуси» Жилинский Д.Ю.

16 октября 2022 г.

Общий вид (фотографии)
дикорастущего растения и места его произрастания
к паспорту места произрастания дикорастущего растения
от 8 ноября 2022 г. № 23

Берула прямая – Berula erecta (Huds.) Cov.

3

Картосхема
места произрастания дикорастущего растения
к паспорту места произрастания дикорастущего растения
от 8 ноября 2022 г. № 23

Берула прямая – Berula erecta (Huds.) Cov.



УТВЕРЖДЕНО
Решение
Слонимского районного
исполнительного комитета
18.07.2023 № 762

ОХРАННОЕ ОБЯЗАТЕЛЬСТВО

8 ноября 2022 г. № 23

ГЛХУ «Слонимский лесхоз», 231799, Гродненская область, город Слоним, улица Космонавтов, 34, обеспечивает охрану места произрастания дикорастущего растения Берула прямая – Berula erecta (Huds.) Cov., указанного в паспорте места произрастания дикорастущего растения от 8 ноября 2022 г. № 23.

В этих целях ГЛХУ «Слонимский лесхоз» ОБЯЗАНО:

1. Участвовать в обследованиях места произрастания дикорастущего растения 1 раз в 3 года.

2. Своевременно информировать о всех обстоятельствах, наступление которых связано с обеспечением охраны места произрастания дикорастущего растения Слонимскую городскую и районную инспекцию природных ресурсов и охраны окружающей среды.

3. Обеспечивать соблюдение специального режима охраны и использования места произрастания дикорастущего растения.

В пределах водного объекта, в границах места произрастания запрещается:

изменение уровенного режима водоемов и водотоков;

изменение рельефа дна или берега (дноуглубительные работы, формирование ложа и иное) на расстоянии до 500 метров от места произрастания;

сброс сточных вод (в том числе дренажных и карьерных, отводимых с прудовых хозяйств и разрабатываемых торфяных месторождений);

рыболовство с применением неводов и иных активных орудий лова;

зарыбление водоемов растительноядными видами рыб (амур белый и иные);

использование литоральной зоны для водопоя скота;

использование литоральной зоны для организации массового отдыха;

удаление прибрежной и водной растительности;

возведение водохозяйственных сооружений и устройств (плотины, насосные станции, водозаборы и иные).

В пределах прибрежной полосы водного объекта, в границах места произрастания запрещается:

пастьба и прогон скота;

применение химических средств защиты растений, регуляторов роста, удобрений;

размещение лодочных причалов и площадок постоянного базирования маломерных судов, возведение сооружений для хранения маломерных судов и других плавательных средств;

рекреационное благоустройство территории, обустройство пляжей и иных мест отдыха (видовых точек, пикниковых полян и иное).

4. В случае ухудшения состояния места произрастания дикорастущего растения осуществлять мероприятия по восстановлению прежнего состояния места произрастания дикорастущего растения.

УТВЕРЖДЕНО
Решение
Слонимского районного
исполнительного комитета
18.07.2023 № 762

ПАСПОРТ
места произрастания дикорастущего растения, относящегося к видам, включенным в Красную книгу Республики Беларусь

8 ноября 2022 г. № 24

Название вида дикорастущего растения: Берула прямая – Berula erecta (Huds.) Cov.

Состояние популяции дикорастущего растения: встречаемость – куртинная, состояние хорошее.

Местонахождение места произрастания дикорастущего растения: Гродненская область, Слонимский район, 3,4 километра на северо-восток от деревни Новая Стража, ГЛХУ «Слонимский лесхоз», Альбертинское лесничество, квартал 117, выдел 26.

Географические координаты места произрастания дикорастущего растения: 53°04'14,20" северной широты, 25°31'17,10" восточной долготы.

Площадь места произрастания дикорастущего растения: 1,8 гектара.

Описание границ места произрастания дикорастущего растения: в выделе 26 квартала 117 Альбертинского лесничества ГЛХУ «Слонимский лесхоз» по берегам реки Иска.

Описание места произрастания дикорастущего растения: берега и отмели реки Иска в черноольшаннике разнотравно-папоротниковом.

Заместитель директора по научной работе Института экспериментальной ботаники Национальной академии наук Беларуси, кандидат биологических наук Цвирко Р.В.

16 октября 2022 г.

Общий вид (фотография)
дикорастущего растения и места его произрастания
к паспорту места произрастания дикорастущего растения
от 8 ноября 2022 г. № 24

Берула прямая – Berula erecta (Huds.) Cov.

3

Картосхема
места произрастания дикорастущего растения
к паспорту места произрастания дикорастущего растения
от 8 ноября 2022 г. № 24

Берула прямая – Berula erecta (Huds.) Cov.

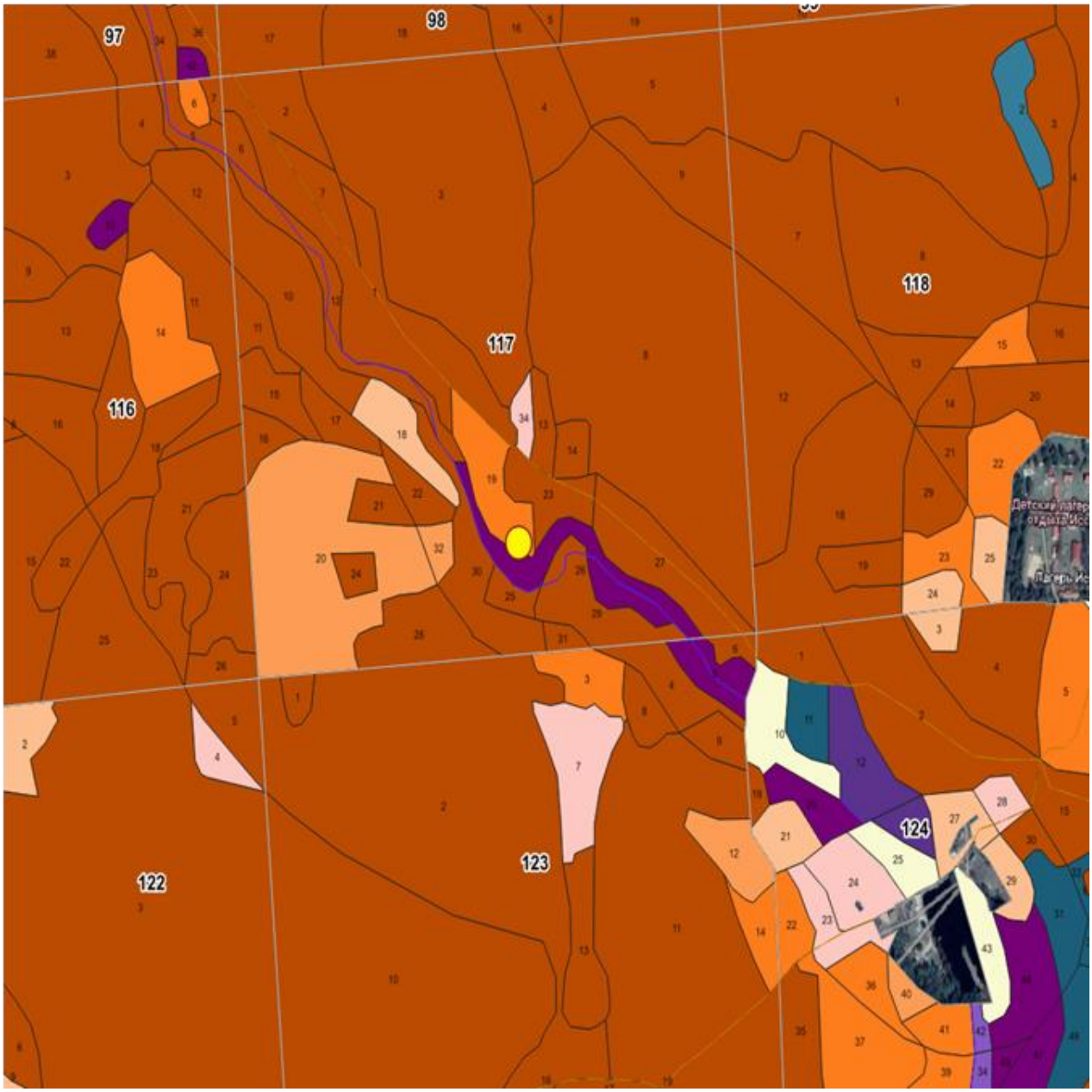

УТВЕРЖДЕНО
Решение
Слонимского районного
исполнительного комитета
18.07.2023 № 762

ОХРАННОЕ ОБЯЗАТЕЛЬСТВО

8 ноября 2022 г. № 24

ГЛХУ «Слонимский лесхоз», 231799, Гродненская область, город Слоним, улица Космонавтов, 34, обеспечивает охрану места произрастания дикорастущего растения Берула прямая – Berula erecta (Huds.) Cov., указанного в паспорте места произрастания дикорастущего растения от 8 ноября 2022 г. № 24.

В этих целях ГЛХУ «Слонимский лесхоз» ОБЯЗАНО:

1. Участвовать в обследованиях места произрастания дикорастущего растения 1 раз в 3 года.

2. Своевременно информировать о всех обстоятельствах, наступление которых связано с обеспечением охраны места произрастания дикорастущего растения Слонимскую городскую и районную инспекцию природных ресурсов и охраны окружающей среды.

3. Обеспечивать соблюдение специального режима охраны и использования места произрастания дикорастущего растения.

В пределах водного объекта, в границах места произрастания запрещается:

изменение уровенного режима водоемов и водотоков;

изменение рельефа дна или берега (дноуглубительные работы, формирование ложа и иное) на расстоянии до 500 метров от места произрастания;

сброс сточных вод (в том числе дренажных и карьерных, отводимых с прудовых хозяйств и разрабатываемых торфяных месторождений);

рыболовство с применением неводов и иных активных орудий лова;

зарыбление водоемов растительноядными видами рыб (амур белый и иные);

использование литоральной зоны для водопоя скота;

использование литоральной зоны для организации массового отдыха;

удаление прибрежной и водной растительности;

возведение водохозяйственных сооружений и устройств (плотины, насосные станции, водозаборы и иные).

В пределах прибрежной полосы водного объекта, в границах места произрастания запрещается:

пастьба и прогон скота;

применение химических средств защиты растений, регуляторов роста, удобрений;

размещение лодочных причалов и площадок постоянного базирования маломерных судов, возведение сооружений для хранения маломерных судов и других плавательных средств;

рекреационное благоустройство территории, обустройство пляжей и иных мест отдыха (видовых точек, пикниковых полян и иное).

4. В случае ухудшения состояния места произрастания дикорастущего растения осуществлять мероприятия по восстановлению прежнего состояния места произрастания дикорастущего растения.

УТВЕРЖДЕНО
Решение
Слонимского районного
исполнительного комитета
18.07.2023 № 762

ПАСПОРТ
места произрастания дикорастущего растения, относящегося к видам, включенным в Красную книгу Республики Беларусь

8 ноября 2022 г. № 25

Название вида дикорастущего растения: Берула прямая – Berula erecta (Huds.) Cov.

Состояние популяции дикорастущего растения: встречаемость – куртинная, состояние хорошее.

Местонахождение места произрастания дикорастущего растения: Гродненская область, Слонимский район, 0,8 километра к востоку от агрогородка Деревная, ГЛХУ «Слонимский лесхоз», Деревновское лесничество, квартал 43, выдел 25.

Географические координаты места произрастания дикорастущего растения: 53°11'27,92" северной широты, 25°29'19,57" восточной долготы.

Площадь места произрастания дикорастущего растения: 2,3 гектара.

Описание границ места произрастания дикорастущего растения: вдоль берега безымянного ручья, притока реки Исса.

Описание места произрастания дикорастущего растения: черноольшанник приручейно травяной с богатым разнотравьем.

Заместитель директора по научной работе Института экспериментальной ботаники Национальной академии наук Беларуси, кандидат биологических наук Цвирко Р.В.

16 октября 2022 г.

Общий вид (фотографии)
дикорастущего растения и места его произрастания
к паспорту места произрастания дикорастущего растения
от 8 ноября 2022 г. № 25

Берула прямая – Berula erecta (Huds.) Cov.

3

Картосхема
места произрастания дикорастущего растения
к паспорту места произрастания дикорастущего растения
от 8 ноября 2022 г. № 25

Берула прямая – Berula erecta (Huds.) Cov.

УТВЕРЖДЕНО
Решение
Слонимского районного
исполнительного комитета
18.07.2023 № 762

ОХРАННОЕ ОБЯЗАТЕЛЬСТВО

8 ноября 2022 г. № 25

ГЛХУ «Слонимский лесхоз», 231799, Гродненская область, город Слоним, улица Космонавтов, 34, обеспечивает охрану места произрастания дикорастущего растения Берула прямая – Berula erecta (Huds.) Cov., указанного в паспорте места произрастания дикорастущего растения от 8 ноября 2022 г. № 25.

В этих целях ГЛХУ «Слонимский лесхоз» ОБЯЗАНО:

1. Участвовать в обследованиях места произрастания дикорастущего растения 1 раз в 3 года.

2. Своевременно информировать о всех обстоятельствах, наступление которых связано с обеспечением охраны места произрастания дикорастущего растения Слонимскую городскую и районную инспекцию природных ресурсов и охраны окружающей среды.

3. Обеспечивать соблюдение специального режима охраны и использования места произрастания дикорастущего растения.

В пределах водного объекта, в границах места произрастания запрещается:

изменение уровенного режима водоемов и водотоков;

изменение рельефа дна или берега (дноуглубительные работы, формирование ложа и иное) на расстоянии до 500 метров от места произрастания;

сброс сточных вод (в том числе дренажных и карьерных, отводимых с прудовых хозяйств и разрабатываемых торфяных месторождений);

рыболовство с применением неводов и иных активных орудий лова;

зарыбление водоемов растительноядными видами рыб (амур белый и иные);

использование литоральной зоны для водопоя скота;

использование литоральной зоны для организации массового отдыха;

удаление прибрежной и водной растительности;

возведение водохозяйственных сооружений и устройств (плотины, насосные станции, водозаборы и иные).

В пределах прибрежной полосы водного объекта, в границах места произрастания запрещается:

пастьба и прогон скота;

применение химических средств защиты растений, регуляторов роста, удобрений;

размещение лодочных причалов и площадок постоянного базирования маломерных судов, возведение сооружений для хранения маломерных судов и других плавательных средств;

рекреационное благоустройство территории, обустройство пляжей и иных мест отдыха (видовых точек, пикниковых полян и иное).

4. В случае ухудшения состояния места произрастания дикорастущего растения осуществлять мероприятия по восстановлению прежнего состояния места произрастания дикорастущего растения.

УТВЕРЖДЕНО
Решение
Слонимского районного
исполнительного комитета
18.07.2023 № 762

ПАСПОРТ
места произрастания дикорастущего растения, относящегося к видам, включенным в Красную книгу Республики Беларусь

8 ноября 2022 г. № 26

Название вида дикорастущего растения: Гильденбрандтия речная – Hildenbrandtia rivularis (Liebm.) Agardh J.

Состояние популяции дикорастущего растения: образует сплошную корку на камнях по дну ручья на протяжении более 800 метров, состояние хорошее.

Местонахождение места произрастания дикорастущего растения: Гродненская область, Слонимский район, 3,0 километра к северо-северо-востоку от железнодорожного остановочного пункта Ивная, ГЛХУ «Слонимский лесхоз», Альбертинское лесничество, квартал 29, выделы 22, 27, квартал 28, выдел 51.

Географические координаты места произрастания дикорастущего растения: 53°6'30,82" северной широты, 25°30'31,24" восточной долготы.

Площадь места произрастания дикорастущего растения: 13,2 гектара.

Описание границ места произрастания дикорастущего растения: по дну водотока ручья, в границах выделов 51 (квартал 28), 22, 27 (квартал 29), Альбертинского лесничества ГЛХУ «Слонимский лесхоз».

Описание места произрастания дикорастущего растения: смешанное березово-осиновое насаждение с ольхой черной и елью.

Научный сотрудник государственного научного учреждения «Институт экспериментальной ботаники имени В.Ф.Купревича Национальной академии наук Беларуси» Жилинский Д.Ю.

16 октября 2022 г.

Общий вид (фотографии)
дикорастущего растения и места его произрастания
к паспорту места произрастания дикорастущего растения
от 8 ноября 2022 г. № 26

Гильденбрандтия речная – Hildenbrandtia rivularis (Liebm.) Agardh J.

3

Картосхема
места произрастания дикорастущего растения
к паспорту места произрастания дикорастущего растения
от 8 ноября 2022 г. № 26

Гильденбрандтия речная – Hildenbrandtia rivularis (Liebm.) Agardh J.



УТВЕРЖДЕНО
Решение
Слонимского районного
исполнительного комитета
18.07.2023 № 762

ОХРАННОЕ ОБЯЗАТЕЛЬСТВО

8 ноября 2022 г. № 26

ГЛХУ «Слонимский лесхоз», 231799, Гродненская область, город Слоним, улица Космонавтов, 34, обеспечивает охрану места произрастания дикорастущего растения Гильденбрандтия речная – Hildenbrandtia rivularis (Liebm.) Agardh J., указанного в паспорте места произрастания дикорастущего растения от 8 ноября 2022 г. № 26.

В этих целях ГЛХУ «Слонимский лесхоз» ОБЯЗАНО:

1. Участвовать в обследованиях места произрастания дикорастущего растения 1 раз в 2 года.

2. Своевременно информировать о всех обстоятельствах, наступление которых связано с обеспечением охраны места произрастания дикорастущего растения Слонимскую городскую и районную инспекцию природных ресурсов и охраны окружающей среды.

3. Обеспечивать соблюдение специального режима охраны и использования места произрастания дикорастущего растения.

В пределах водного объекта, в границах места произрастания запрещается:

изменение уровенного режима водоемов и водотоков;

сброс сточных вод;

изъятие, перемещение, дробление, очистка от растительности, окрашивание и иные любые другие повреждения естественных и искусственных субстратов, населенных батрахоспермумом четковидным и гильденбрандтией речной, за исключением научно обоснованных мероприятий, направленных на сохранение и расселение видов;

возведение водохозяйственных сооружений и устройств (плотины, насосные станции, водозаборы и иные).

В пределах прибрежной полосы водного объекта, в границах места произрастания запрещается применение химических средств защиты растений, регуляторов роста, удобрений.

4. В случае ухудшения состояния места произрастания дикорастущего растения осуществлять мероприятия по восстановлению прежнего состояния места произрастания дикорастущего растения.

УТВЕРЖДЕНО
Решение
Слонимского районного
исполнительного комитета
18.07.2023 № 762

ПАСПОРТ
места произрастания дикорастущего растения, относящегося к видам, включенным в Красную книгу Республики Беларусь

8 ноября 2022 г. № 27

Название вида дикорастущего растения: Гладыш широколистный – Laserpitium latifolium L.

Состояние популяции дикорастущего растения: единично и куртинами, 40 генеративных и около 40 вегетативных особей, на площади 70 квадратных метров, состояние хорошее.

Местонахождение места произрастания дикорастущего растения: Гродненская область, Слонимский район, 3,0 километра к юго-западу от деревни Подгорная, ГЛХУ «Слонимский лесхоз», Деревновское лесничество, квартал 53, выдел 23, квартал 54, выдел 10.

Географические координаты места произрастания дикорастущего растения: 53°10'49,64" северной широты, 25°32'41,73" восточной долготы.

Площадь места произрастания дикорастущего растения: 22,4 гектара.

Описание границ места произрастания дикорастущего растения: по обе стороны дороги (квартальной просеки), непосредственно на опушках выделов 23 (квартал 53) и 10 (квартал 54) Деревновского лесничества ГЛХУ «Слонимский лесхоз».

Описание места произрастания дикорастущего растения: опушки по обе стороны дороги в сосняке орляковом и березняке орляково-разнотравном соответствующих выделов.

Научный сотрудник государственного научного учреждения «Институт экспериментальной ботаники имени В.Ф.Купревича Национальной академии наук Беларуси» Жилинский Д.Ю.

16 октября 2022 г.

Общий вид (фотографии)
дикорастущего растения и места его произрастания
к паспорту места произрастания дикорастущего растения
от 8 ноября 2022 г. № 27

Гладыш широколистный – Laserpitium latifolium L.



3

Картосхема
места произрастания дикорастущего растения
к паспорту места произрастания дикорастущего растения
от 8 ноября 2022 г. № 27

Гладыш широколистный – Laserpitium latifolium L.



УТВЕРЖДЕНО
Решение
Слонимского районного
исполнительного комитета
18.07.2023 № 762

ОХРАННОЕ ОБЯЗАТЕЛЬСТВО

8 ноября 2022 г. № 27

ГЛХУ «Слонимский лесхоз», 231799, Гродненская область, город Слоним, улица Космонавтов, 34, обеспечивает охрану места произрастания дикорастущего растения Гладыш широколистный – Laserpitium latifolium L., указанного в паспорте места произрастания дикорастущего растения от 8 ноября 2022 г. № 27.

В этих целях ГЛХУ «Слонимский лесхоз» ОБЯЗАНО:

1. Участвовать в обследованиях места произрастания дикорастущего растения 1 раз в 3 года.

2. Своевременно информировать о всех обстоятельствах, наступление которых связано с обеспечением охраны места произрастания дикорастущего растения Слонимскую городскую и районную инспекцию природных ресурсов и охраны окружающей среды.

3. Обеспечивать соблюдение специального режима охраны и использования места произрастания дикорастущего растения.

В границах места произрастания запрещается:

проведение сплошных и постепенных рубок главного пользования;

проведение рубок формирования (переформирования) лесных насаждений промежуточного пользования;

увеличение полноты лесного насаждения более 0,5;

увеличение совокупного проективного покрытия подроста и подлеска более 20 %;

сжигание порубочных остатков при выполнении рубок леса;

укладка срубленных деревьев и сбор порубочных остатков в кучи и(или) валы, устройство лесопромышленных складов;

использование при проведении работ машин на гусеничном ходу;

разработка лесосеки в летний период за исключением проведения санитарных рубок в очагах вредителей и болезней леса в соответствии с нормативными правовыми актами. Разработка лесосеки проводится в период с устойчивым снежным покровом;

повреждение, уничтожение живого напочвенного покрова и лесной подстилки, за исключением мероприятий, связанных с восстановлением численности популяций охраняемых видов и предупреждения и ликвидации чрезвычайной ситуации и ее последствий при поступлении в

порядке, установленном законодательством в области защиты населения и территорий от чрезвычайных ситуаций;

выполнение работ по гидротехнической мелиорации, работ, связанных с изменением существующего гидрологического режима (за исключением работ по его восстановлению).

В границах места произрастания требуется оставление порубочных остатков в объеме до 5 кубических метров на 1 гектар площади без укладки их в кучи.

4. В случае ухудшения состояния места произрастания дикорастущего растения осуществлять мероприятия по восстановлению прежнего состояния места произрастания дикорастущего растения.

УТВЕРЖДЕНО
Решение
Слонимского районного
исполнительного комитета
18.07.2023 № 762

ПАСПОРТ
места произрастания дикорастущего растения, относящегося к видам, включенным в Красную книгу Республики Беларусь

8 ноября 2022 г. № 28

Название вида дикорастущего растения: Гладыш широколистный – Laserpitium latifolium L.

Состояние популяции дикорастущего растения: 8 генеративных особей, единично по участку площадью 100 квадратных метров, состояние хорошее.

Местонахождение места произрастания дикорастущего растения: Гродненская область, Слонимский район, 3,1 километра к юго-западу от железнодорожного остановочного пункта Ивная, ГЛХУ «Слонимский лесхоз», Альбетинское лесничество, квартал 82, выдел 40.

Географические координаты места произрастания дикорастущего растения: 53°5'17,31" северной широты, 25°33'3,44" восточной долготы.

Площадь места произрастания дикорастущего растения: 0,5 гектара.

Описание границ места произрастания дикорастущего растения: в юго-западной части выдела на естественной поляне, в центральной ее части.

Описание места произрастания дикорастущего растения: разнотравно-злаковый луг с буквицей лекарственной и васильком шероховатым.

Научный сотрудник государственного научного учреждения «Институт экспериментальной ботаники имени В.Ф.Купревича Национальной академии наук Беларуси» Жилинский Д.Ю.

16 октября 2022 г.

Общий вид (фотографии)
дикорастущего растения и места его произрастания
к паспорту места произрастания дикорастущего растения
от 8 ноября 2022 г. № 28

Гладыш широколистный – Laserpitium latifolium L.

3

Картосхема
места произрастания дикорастущего растения
к паспорту места произрастания дикорастущего растения
от 8 ноября 2022 г. № 28

Гладыш широколистный – Laserpitium latifolium L.

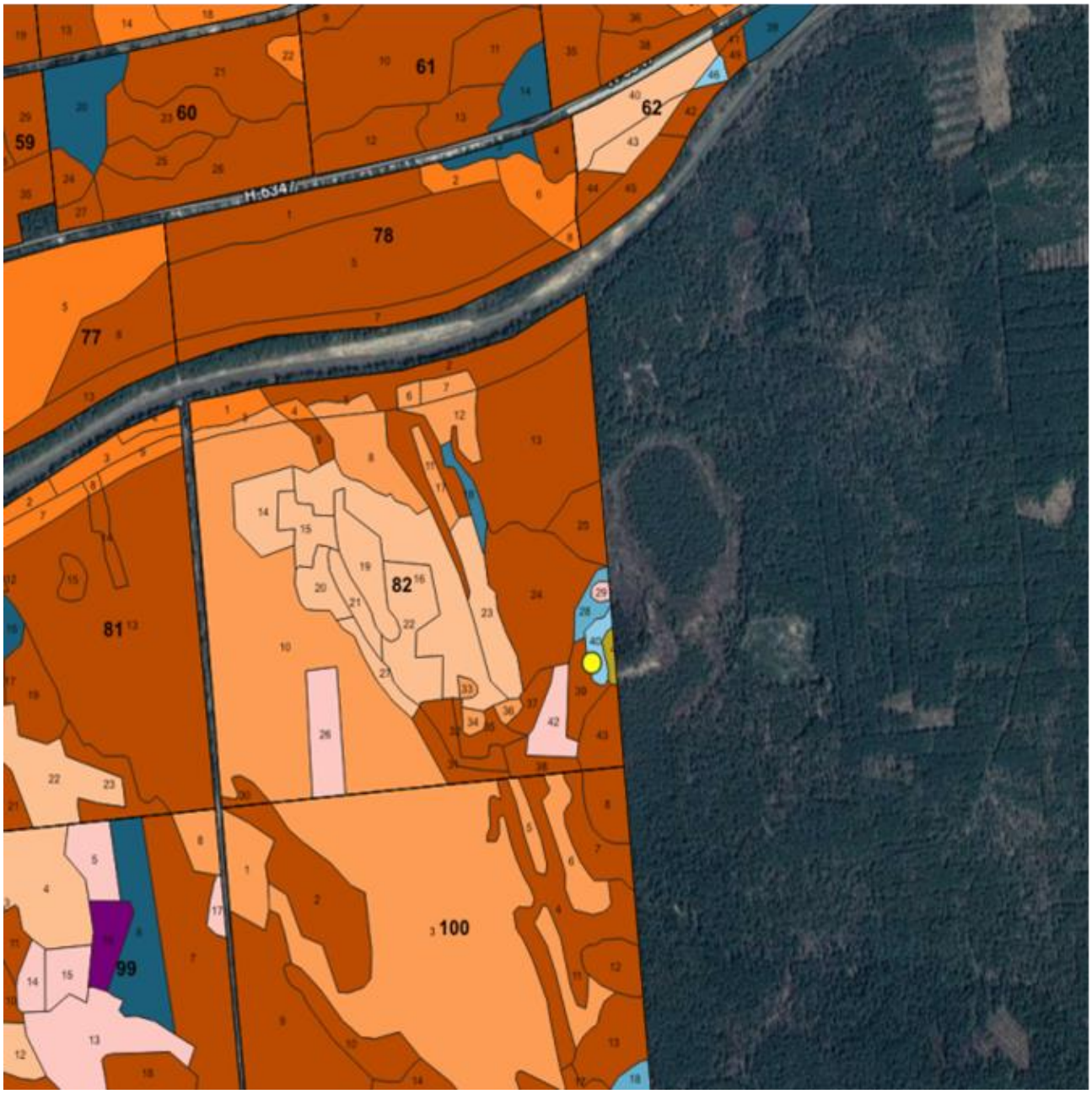

УТВЕРЖДЕНО
Решение
Слонимского районного
исполнительного комитета
18.07.2023 № 762

ОХРАННОЕ ОБЯЗАТЕЛЬСТВО

8 ноября 2022 г. № 28

ГЛХУ «Слонимский лесхоз», 231799, Гродненская область, город Слоним, улица Космонавтов, 34, обеспечивает охрану места произрастания дикорастущего растения Гладыш широколистный – Laserpitium latifolium L., указанного в паспорте места произрастания дикорастущего растения от 8 ноября 2022 г. № 28.

В этих целях ГЛХУ «Слонимский лесхоз» ОБЯЗАНО:

1. Участвовать в обследованиях места произрастания дикорастущего растения 1 раз в 3 года.

2. Своевременно информировать о всех обстоятельствах, наступление которых связано с обеспечением охраны места произрастания дикорастущего растения Слонимскую городскую и районную инспекцию природных ресурсов и охраны окружающей среды.

3. Обеспечивать соблюдение специального режима охраны и использования места произрастания дикорастущего растения.

В границах места произрастания запрещается:

проведение сплошных и постепенных рубок главного пользования;

проведение рубок формирования (переформирования) лесных насаждений промежуточного пользования;

увеличение полноты лесного насаждения более 0,5;

увеличение совокупного проективного покрытия подроста и подлеска более 20 %;

сжигание порубочных остатков при выполнении рубок леса;

укладка срубленных деревьев и сбор порубочных остатков в кучи и(или) валы, устройство лесопромышленных складов;

использование при проведении работ машин на гусеничном ходу;

разработка лесосеки в летний период за исключением проведения санитарных рубок в очагах вредителей и болезней леса в соответствии с нормативными правовыми актами. Разработка лесосеки проводится в период с устойчивым снежным покровом;

повреждение, уничтожение живого напочвенного покрова и лесной подстилки, за исключением мероприятий, связанных с восстановлением численности популяций охраняемых видов и предупреждения и ликвидации чрезвычайной ситуации и ее последствий при поступлении в

порядке, установленном законодательством в области защиты населения и территорий от чрезвычайных ситуаций;

выполнение работ по гидротехнической мелиорации, работ, связанных с изменением существующего гидрологического режима (за исключением работ по его восстановлению).

В границах места произрастания требуется оставление порубочных остатков в объеме до 5 кубических метров на 1 гектар площади без укладки их в кучи.

4. В случае ухудшения состояния места произрастания дикорастущего растения осуществлять мероприятия по восстановлению прежнего состояния места произрастания дикорастущего растения.

УТВЕРЖДЕНО
Решение
Слонимского районного
исполнительного комитета
18.07.2023 № 762

ПАСПОРТ
места произрастания дикорастущего растения, относящегося к видам, включенным в Красную книгу Республики Беларусь

8 ноября 2022 г. № 29

Название вида дикорастущего растения: Зубянка клубненосная – Dentaria bulbifera L.

Состояние популяции дикорастущего растения: 12 генеративных особей единично по участку площадью 100 квадратных метров, состояние удовлетворительное.

Местонахождение места произрастания дикорастущего растения: Гродненская область, Слонимский район, 5,1 километра к востоко-юго-востоку от железнодорожного вокзала города Слонима, ГЛХУ «Слонимский лесхоз», Альбертинское лесничество, квартал 70, выдел 9.

Географические координаты места произрастания дикорастущего растения: 53°5'17,56" северной широты, 25°25'17,01" восточной долготы.

Площадь места произрастания дикорастущего растения: 1,8 гектара.

Описание границ места произрастания дикорастущего растения: основание моренного склона в северной части выдела.

Описание места произрастания дикорастущего растения: смешанное елово-березовое насаждение кисличного типа с ольхой черной.

Научный сотрудник государственного научного учреждения «Институт экспериментальной ботаники имени В.Ф.Купревича Национальной академии наук Беларуси» Жилинский Д.Ю.

16 октября 2022 г.

Общий вид (фотографии)
дикорастущего растения и места его произрастания
к паспорту места произрастания дикорастущего растения
от 8 ноября 2022 г. № 29

Зубянка клубненосная – Dentaria bulbifera L.

3

Картосхема
места произрастания дикорастущего растения
к паспорту места произрастания дикорастущего растения
от 8 ноября 2022 г. № 29

Зубянка клубненосная – Dentaria bulbifera L.

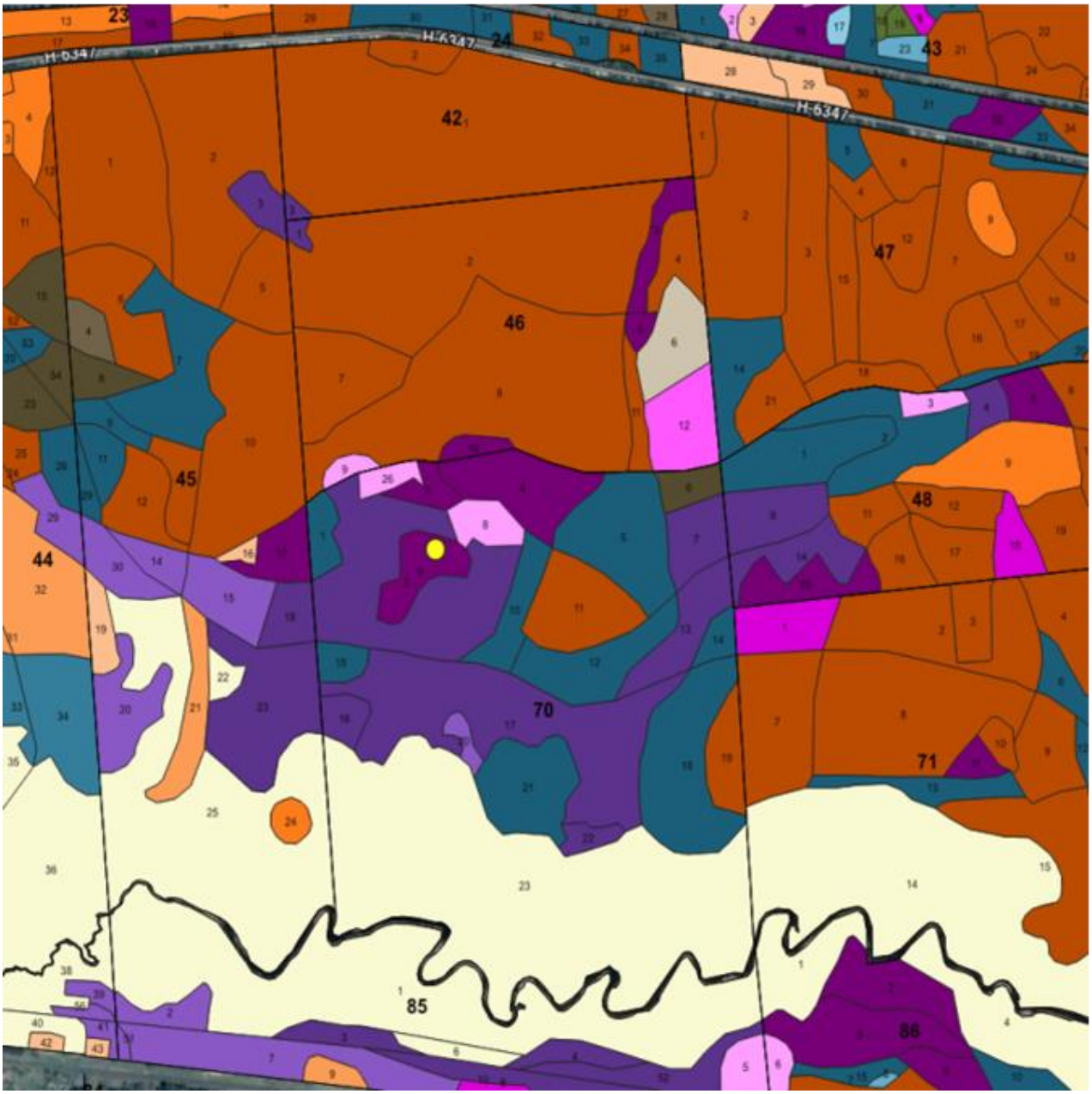

УТВЕРЖДЕНО
Решение
Слонимского районного
исполнительного комитета
18.07.2023 № 762

ОХРАННОЕ ОБЯЗАТЕЛЬСТВО

8 ноября 2022 г. № 29

ГЛХУ «Слонимский лесхоз», 231799, Гродненская область, город Слоним, улица Космонавтов, 34, обеспечивает охрану места произрастания дикорастущего растения Зубянка клубненосная – Dentaria bulbifera L., указанного в паспорте места произрастания дикорастущего растения от 8 ноября 2022 г. № 29.

В этих целях ГЛХУ «Слонимский лесхоз» ОБЯЗАНО:

1. Участвовать в обследованиях места произрастания дикорастущего растения 1 раз в 3 года.

2. Своевременно информировать о всех обстоятельствах, наступление которых связано с обеспечением охраны места произрастания дикорастущего растения Слонимскую городскую и районную инспекцию природных ресурсов и охраны окружающей среды.

3. Обеспечивать соблюдение специального режима охраны и использования места произрастания дикорастущего растения.

В границах места произрастания запрещается:

проведение рубок главного пользования;

проведение рубок обновления, рубок формирования (переформирования) лесных насаждений промежуточного пользования;

уменьшение полноты лесного насаждения менее 0,7;

увеличение совокупного проективного покрытия подроста и подлеска более 40 %;

сжигание порубочных остатков при выполнении рубок леса;

использование при проведении работ машин на гусеничном ходу;

укладка срубленных деревьев и сбор порубочных остатков в кучи и(или) валы, устройство лесопромышленных складов;

разработка лесосеки в летний период за исключением проведения санитарных рубок в очагах вредителей и болезней леса в соответствии с нормативными правовыми актами. Разработка лесосеки проводится в период с устойчивым снежным покровом;

повреждение, уничтожение живого напочвенного покрова и лесной подстилки, за исключением мероприятий, связанных с восстановлением численности популяций охраняемых видов и предупреждения и ликвидации чрезвычайной ситуации и ее последствий при поступлении в

порядке, установленном законодательством в области защиты населения и территорий от чрезвычайных ситуаций;

выполнение работ по гидротехнической мелиорации, работ, связанных с изменением существующего гидрологического режима (за исключением работ по его восстановлению).

В границах места произрастания требуется:

оставление порубочных остатков в объеме до 5 кубических метров на 1 гектар площади без укладки их в кучи;

проведения работ, направленных на предотвращение зарастания древесно-кустарниковой растительностью: совокупное проективное покрытие подроста и подлеска не должно превышать более 40 %.

4. В случае ухудшения состояния места произрастания дикорастущего растения осуществлять мероприятия по восстановлению прежнего состояния места произрастания дикорастущего растения.

УТВЕРЖДЕНО
Решение
Слонимского районного
исполнительного комитета
18.07.2023 № 762

ПАСПОРТ
места произрастания дикорастущего растения, относящегося к видам, включенным в Красную книгу Республики Беларусь

8 ноября 2022 г. № 30

Название вида дикорастущего растения: Кадило сарматское – Melittis sarmatica Klok.

Состояние популяции дикорастущего растения: встречаемость – единично, на площади всего выдела, состояние хорошее.

Местонахождение места произрастания дикорастущего растения: Гродненская область, Слонимский район, 4,5 километра на юго-восток от деревни Новая Стража, ГЛХУ «Слонимский лесхоз», Альбертинское лесничество, квартал 143, выдел 8.

Географические координаты места произрастания дикорастущего растения: 53°2'12,35" северной широты, 25°31'3,79" восточной долготы.

Площадь места произрастания дикорастущего растения: 2,5 гектара.

Описание границ места произрастания дикорастущего растения: в границах выдела.

Описание места произрастания дикорастущего растения: средневозрастная дубрава кисличная с березой, осиной и елью.

Научный сотрудник государственного научного учреждения «Институт экспериментальной ботаники имени В.Ф.Купревича Национальной академии наук Беларуси» Жилинский Д.Ю.

16 октября 2022 г.

Общий вид (фотографии)
дикорастущего растения и места его произрастания
к паспорту места произрастания дикорастущего растения
от 8 ноября 2022 г. № 30

Кадило сарматское – Melittis sarmatica Klok.

Картосхема
места произрастания дикорастущего растения
к паспорту места произрастания дикорастущего растения
от 8 ноября 2022 г. № 30

Кадило сарматское – Melittis sarmatica Klok.

УТВЕРЖДЕНО
Решение
Слонимского районного
исполнительного комитета
18.07.2023 № 762

ОХРАННОЕ ОБЯЗАТЕЛЬСТВО

8 ноября 2022 г. № 30

ГЛХУ «Слонимский лесхоз», 231799, Гродненская область, город Слоним, улица Космонавтов, 34, обеспечивает охрану места произрастания дикорастущего растения Кадило сарматское – Melittis sarmatica Klok., указанного в паспорте места произрастания дикорастущего растения от 8 ноября 2022 г. № 30.

В этих целях ГЛХУ «Слонимский лесхоз» ОБЯЗАНО:

1. Участвовать в обследованиях места произрастания дикорастущего растения 1 раз в 3 года.

2. Своевременно информировать о всех обстоятельствах, наступление которых связано с обеспечением охраны места произрастания дикорастущего растения Слонимскую городскую и районную инспекцию природных ресурсов и охраны окружающей среды.

3. Обеспечивать соблюдение специального режима охраны и использования места произрастания дикорастущего растения.

В границах места произрастания запрещается:

проведение рубок главного пользования;

проведение рубок обновления, рубок формирования (переформирования) лесных насаждений промежуточного пользования;

увеличение совокупного проективного покрытия подроста и подлеска более 30 %;

сжигание порубочных остатков при выполнении рубок леса;

использование при проведении работ машин на гусеничном ходу;

укладка срубленных деревьев и сбор порубочных остатков в кучи и(или) валы, устройство лесопромышленных складов;

разработка лесосеки в летний период за исключением проведения санитарных рубок в очагах вредителей и болезней леса в соответствии с нормативными правовыми актами. Разработка лесосеки проводится в период с устойчивым снежным покровом;

повреждение, уничтожение живого напочвенного покрова и лесной подстилки, за исключением мероприятий, связанных с восстановлением численности популяций охраняемых видов и предупреждения и ликвидации чрезвычайной ситуации и ее последствий при поступлении в

порядке, установленном законодательством в области защиты населения и территорий от чрезвычайных ситуаций;

выполнение работ по гидротехнической мелиорации, работ, связанных с изменением существующего гидрологического режима (за исключением работ по его восстановлению).

В границах места произрастания требуется:

поддержание полноты лесного насаждения в пределах 0,4–0,6;

оставление порубочных остатков в объеме до 5 кубических метров на 1 гектар площади без укладки их в кучи.

4. В случае ухудшения состояния места произрастания дикорастущего растения осуществлять мероприятия по восстановлению прежнего состояния места произрастания дикорастущего растения.

УТВЕРЖДЕНО
Решение
Слонимского районного
исполнительного комитета
18.07.2023 № 762

ПАСПОРТ
места произрастания дикорастущего растения, относящегося к видам, включенным в Красную книгу Республики Беларусь

8 ноября 2022 г. № 31

Название вида дикорастущего растения: Кадило сарматское – Melittis sarmatica Klok.

Состояние популяции дикорастущего растения: 15 особей куртинами на площади 6 квадратных метров, состояние хорошее.

Местонахождение места произрастания дикорастущего растения: Гродненская область, Слонимский район, 1,7 километра к северо-западу от железнодорожного остановочного пункта Ивная, ГЛХУ «Слонимский лесхоз», Альбертинское лесничество, квартал 64, выдел 3.

Географические координаты места произрастания дикорастущего растения: 53°6'59,27" северной широты, 25°34'8,86" восточной долготы.

Площадь места произрастания дикорастущего растения: 2,6 гектара.

Описание границ места произрастания дикорастущего растения: северо-восточная часть выдела, в южной части естественного окна лесного полога.

Описание места произрастания дикорастущего растения: средневозрастная дубрава кисличная с березой и осиной.

Научный сотрудник государственного научного учреждения «Институт экспериментальной ботаники имени В.Ф.Купревича Национальной академии наук Беларуси» Жилинский Д.Ю.

16 октября 2022 г.

Общий вид (фотографии)
дикорастущего растения и места его произрастания
к паспорту места произрастания дикорастущего растения
от 8 ноября 2022 г. № 31

Кадило сарматское – Melittis sarmatica Klok.

3

Картосхема
места произрастания дикорастущего растения
к паспорту места произрастания дикорастущего растения
от 8 ноября 2022 г. № 31

Кадило сарматское – Melittis sarmatica Klok.

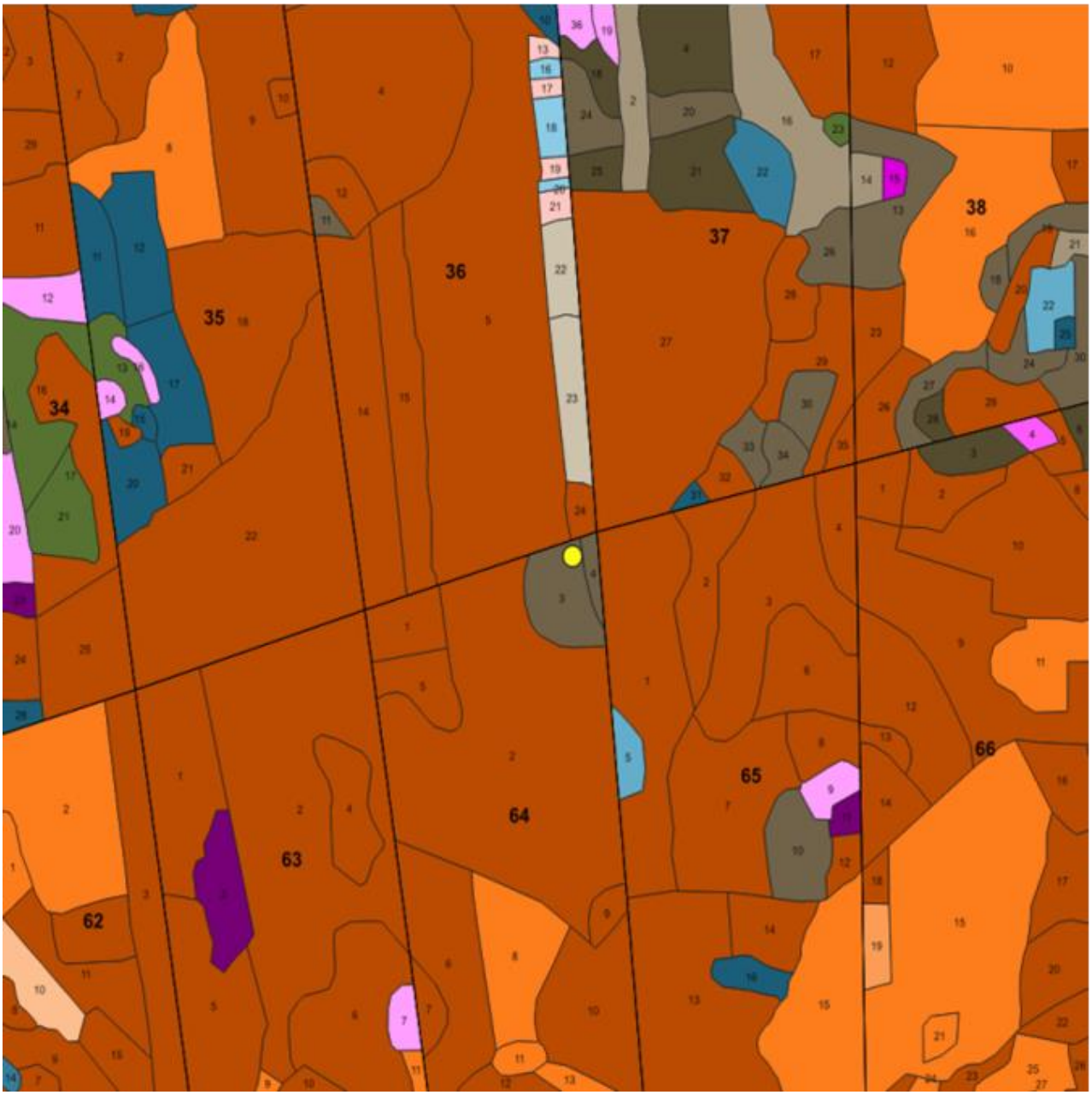

УТВЕРЖДЕНО
Решение
Слонимского районного
исполнительного комитета
18.07.2023 № 762

ОХРАННОЕ ОБЯЗАТЕЛЬСТВО

8 ноября 2022 г. № 31

ГЛХУ «Слонимский лесхоз», 231799, Гродненская область, город Слоним, улица Космонавтов, 34, обеспечивает охрану места произрастания дикорастущего растения Кадило сарматское – Melittis sarmatica Klok., указанного в паспорте места произрастания дикорастущего растения от 8 ноября 2022 г. № 31.

В этих целях ГЛХУ «Слонимский лесхоз» ОБЯЗАНО:

1. Участвовать в обследованиях места произрастания дикорастущего растения 1 раз в 3 года.

2. Своевременно информировать о всех обстоятельствах, наступление которых связано с обеспечением охраны места произрастания дикорастущего растения Слонимскую городскую и районную инспекцию природных ресурсов и охраны окружающей среды.

3. Обеспечивать соблюдение специального режима охраны и использования места произрастания дикорастущего растения.

В границах места произрастания запрещается:

проведение рубок главного пользования;

проведение рубок обновления, рубок формирования (переформирования) лесных насаждений промежуточного пользования;

увеличение совокупного проективного покрытия подроста и подлеска более 30 %;

сжигание порубочных остатков при выполнении рубок леса;

использование при проведении работ машин на гусеничном ходу;

укладка срубленных деревьев и сбор порубочных остатков в кучи и(или) валы, устройство лесопромышленных складов;

разработка лесосеки в летний период за исключением проведения санитарных рубок в очагах вредителей и болезней леса в соответствии с нормативными правовыми актами. Разработка лесосеки проводится в период с устойчивым снежным покровом;

повреждение, уничтожение живого напочвенного покрова и лесной подстилки, за исключением мероприятий, связанных с восстановлением численности популяций охраняемых видов и предупреждения и ликвидации чрезвычайной ситуации и ее последствий при поступлении в

порядке, установленном законодательством в области защиты населения и территорий от чрезвычайных ситуаций;

выполнение работ по гидротехнической мелиорации, работ, связанных с изменением существующего гидрологического режима (за исключением работ по его восстановлению).

В границах места произрастания требуется:

поддержание полноты лесного насаждения в пределах 0,4–0,6;

оставление порубочных остатков в объеме до 5 кубических метров на 1 гектар площади без укладки их в кучи.

4. В случае ухудшения состояния места произрастания дикорастущего растения осуществлять мероприятия по восстановлению прежнего состояния места произрастания дикорастущего растения.

УТВЕРЖДЕНО
Решение
Слонимского районного
исполнительного комитета
18.07.2023 № 762

ПАСПОРТ
места произрастания дикорастущего растения, относящегося к видам, включенным в Красную книгу Республики Беларусь

8 ноября 2022 г. № 32

Название вида дикорастущего растения: Клюква мелкоплодная – Oxycoccus microcarpus Turcz. ex Rupr.

Состояние популяции дикорастущего растения: встречаемость – по всему участку, площадь – 100 квадратных метров, состояние хорошее.

Местонахождение места произрастания дикорастущего растения: Гродненская область, Слонимский район, 2,3 километра к запад-юго-западу от железнодорожного остановочного пункта Ивная, ГЛХУ «Слонимский лесхоз», Альбертинское лесничество, квартал 167, выдел 18.

Географические координаты места произрастания дикорастущего растения: 53°5'45,4" северной широты, 25°33'21,79" восточной долготы.

Площадь места произрастания дикорастущего растения: 0,3 гектара.

Описание границ места произрастания дикорастущего растения: в северо-восточной части выдела, прилегая к границе выдела.

Описание места произрастания дикорастущего растения: экотонное сообщество сосняка пущицево-сфагнового.

Научный сотрудник государственного научного учреждения «Институт экспериментальной ботаники имени В.Ф.Купревича Национальной академии наук Беларуси» Жилинский Д.Ю.

16 октября 2022 г.

Общий вид (фотографии)
дикорастущего растения и места его произрастания
к паспорту места произрастания дикорастущего растения
от 8 ноября 2022 г. № 32

Клюква мелкоплодная – Oxycoccus microcarpus Turcz. ex Rupr.

Картосхема
места произрастания дикорастущего растения
к паспорту места произрастания дикорастущего растения
от 8 ноября 2022 г. № 32

Клюква мелкоплодная – Oxycoccus microcarpus Turcz. ex Rupr.



УТВЕРЖДЕНО
Решение
Слонимского районного
исполнительного комитета
18.07.2023 № 762

ОХРАННОЕ ОБЯЗАТЕЛЬСТВО

8 ноября 2022 г. № 32

ГЛХУ «Слонимский лесхоз», 231799, Гродненская область, город Слоним, улица Космонавтов, 34, обеспечивает охрану места произрастания дикорастущего растения Клюква мелкоплодная – Oxycoccus microcarpus Turcz. ex Rupr., указанного в паспорте места произрастания дикорастущего растения от 8 ноября 2022 г. № 32.

В этих целях ГЛХУ «Слонимский лесхоз» ОБЯЗАНО:

1. Участвовать в обследованиях места произрастания дикорастущего растения 1 раз в 3 года.

2. Своевременно информировать о всех обстоятельствах, наступление которых связано с обеспечением охраны места произрастания дикорастущего растения Слонимскую городскую и районную инспекцию природных ресурсов и охраны окружающей среды.

3. Обеспечивать соблюдение специального режима охраны и использования места произрастания дикорастущего растения.

В границах места произрастания запрещается:

выполнение работ по гидротехнической мелиорации, работ, связанных с изменением существующего гидрологического режима (за исключением работ по его восстановлению);

разработку месторождений торфа.

В границах места произрастания требуется проведение работ, направленных на предотвращение зарастания древесно-кустарниковой растительностью: проективное покрытие кустарников не должно превышать 40 %.

4. В случае ухудшения состояния места произрастания дикорастущего растения осуществлять мероприятия по восстановлению прежнего состояния места произрастания дикорастущего растения.

УТВЕРЖДЕНО
Решение
Слонимского районного
исполнительного комитета
18.07.2023 № 762

ПАСПОРТ
места произрастания дикорастущего растения, относящегося к видам, включенным в Красную книгу Республики Беларусь

8 ноября 2022 г. № 33

Название вида дикорастущего растения: Клюква мелкоплодная – Oxycoccus microcarpus Turcz. ex Rupr.

Состояние популяции дикорастущего растения: встречаемость – куртинная на площади 100 квадратных метров, состояние хорошее.

Местонахождение места произрастания дикорастущего растения: Гродненская область, Слонимский район, 3,0 километра к юго-западу от деревни Подгорная, ГЛХУ «Слонимский лесхоз», Деревновское лесничество, квартал 53, выдел 15.

Географические координаты места произрастания дикорастущего растения: 53°10'54,37" северной широты, 25°32'31,89" восточной долготы.

Площадь места произрастания дикорастущего растения: 0,4 гектара.

Описание границ места произрастания дикорастущего растения: в северо-восточной части выдела, вдоль границы выдела, прилегая непосредственно к границе сосняка.

Описание места произрастания дикорастущего растения: пущицево-сфагновое сообщество на границе древостоя и сообщества очеретника белого.

Научный сотрудник государственного научного учреждения «Институт экспериментальной ботаники имени В.Ф.Купревича Национальной академии наук Беларуси» Жилинский Д.Ю.

16 октября 2022 г.

Общий вид (фотографии)
дикорастущего растения и места его произрастания
к паспорту места произрастания дикорастущего растения
от 8 ноября 2022 г. № 33

Клюква мелкоплодная – Oxycoccus microcarpus Turcz. ex Rupr.

Картосхема
места произрастания дикорастущего растения
к паспорту места произрастания дикорастущего растения
от 8 ноября 2022 г. № 33

Клюква мелкоплодная – Oxycoccus microcarpus Turcz. ex Rupr.



УТВЕРЖДЕНО
Решение
Слонимского районного
исполнительного комитета
18.07.2023 № 762

ОХРАННОЕ ОБЯЗАТЕЛЬСТВО

8 ноября 2022 г. № 33

ГЛХУ «Слонимский лесхоз», 231799, Гродненская область, город Слоним, улица Космонавтов, 34, обеспечивает охрану места произрастания дикорастущего растения Клюква мелкоплодная – Oxycoccus microcarpus Turcz. ex Rupr., указанного в паспорте места произрастания дикорастущего растения от 8 ноября 2022 г. № 33.

В этих целях ГЛХУ «Слонимский лесхоз» ОБЯЗАНО:

1. Участвовать в обследованиях места произрастания дикорастущего растения 1 раз в 3 года.

2. Своевременно информировать о всех обстоятельствах, наступление которых связано с обеспечением охраны места произрастания дикорастущего растения Слонимскую городскую и районную инспекцию природных ресурсов и охраны окружающей среды.

3. Обеспечивать соблюдение специального режима охраны и использования места произрастания дикорастущего растения.

В границах места произрастания запрещается:

выполнение работ по гидротехнической мелиорации, работ, связанных с изменением существующего гидрологического режима (за исключением работ по его восстановлению);

разработка месторождений торфа.

В границах места произрастания требуется проведение работ, направленных на предотвращение зарастания древесно-кустарниковой растительностью: проективное покрытие кустарников не должно превышать 40 %.

4. В случае ухудшения состояния места произрастания дикорастущего растения осуществлять мероприятия по восстановлению прежнего состояния места произрастания дикорастущего растения.

УТВЕРЖДЕНО
Решение
Слонимского районного
исполнительного комитета
18.07.2023 № 762

ПАСПОРТ
места произрастания дикорастущего растения, относящегося к видам, включенным в Красную книгу Республики Беларусь

8 ноября 2022 г. № 34

Название вида дикорастущего растения: Лилия кудреватая – Lilium martagon L.

Состояние популяции дикорастущего растения: 3 вегетативные особи, встречаемость – единичная, на площади 9 квадратных метров, состояние удовлетворительное.

Местонахождение места произрастания дикорастущего растения: Гродненская область, Слонимский район, 4,3 километра на юго-восток от деревни Новая Стража, ГЛХУ «Слонимский лесхоз», Альбертинское лесничество, квартал 138, выдел 23.

Географические координаты места произрастания дикорастущего растения: 53°2'20,93" северной широты, 25°31'5,59" восточной долготы.

Площадь места произрастания дикорастущего растения: 3,5 гектара.

Описание границ места произрастания дикорастущего растения: в юго-западной части выдела 23 квартала 138 Альберитинского лесничество ГЛХУ «Слонимский лесхоз».

Описание места произрастания дикорастущего растения: дубрава кисличная с кленом, березой, осиной и лещиной в подлеске.

Научный сотрудник государственного научного учреждения «Институт экспериментальной ботаники имени В.Ф.Купревича Национальной академии наук Беларуси» Жилинский Д.Ю.

16 октября 2022 г.

Общий вид (фотографии)
дикорастущего растения и места его произрастания
к паспорту места произрастания дикорастущего растения
от 8 ноября 2022 г. № 34

Лилия кудреватая– Lilium martagon L.

3

Картосхема
места произрастания дикорастущего растения
к паспорту места произрастания дикорастущего растения
от 8 ноября 2022 г. № 34

Лилия кудреватая– Lilium martagon L.

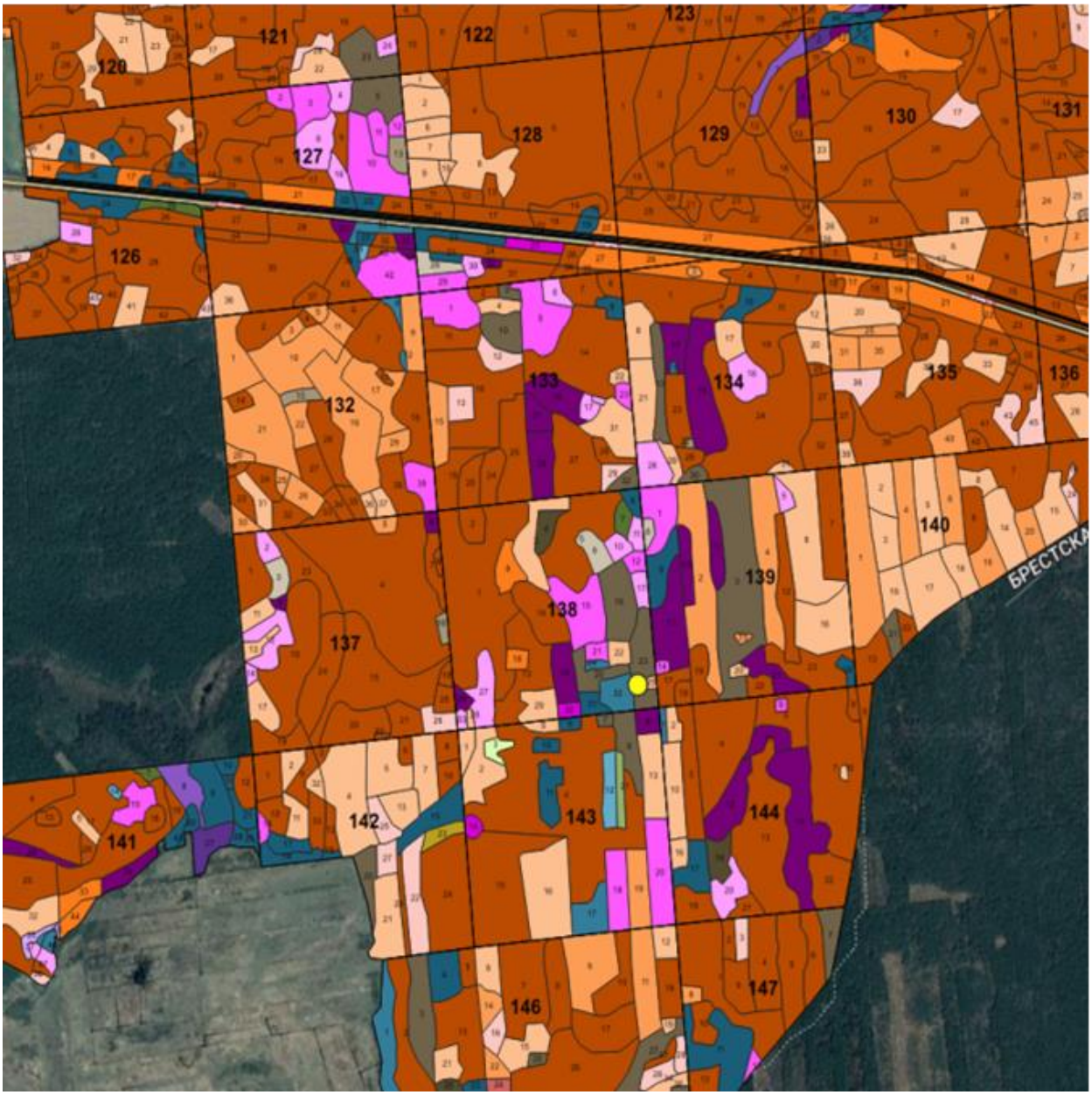

УТВЕРЖДЕНО
Решение
Слонимского районного
исполнительного комитета
18.07.2023 № 762

ОХРАННОЕ ОБЯЗАТЕЛЬСТВО

8 ноября 2022 г. № 34

ГЛХУ «Слонимский лесхоз», 231799, Гродненская область, город Слоним, улица Космонавтов, 34, обеспечивает охрану места произрастания дикорастущего растения Лилия кудреватая – Lilium martagon L., указанного в паспорте места произрастания дикорастущего растения от 8 ноября 2022 г. № 34.

В этих целях ГЛХУ «Слонимский лесхоз» ОБЯЗАНО:

1. Участвовать в обследованиях места произрастания дикорастущего растения 1 раз в 3 года.

2. Своевременно информировать о всех обстоятельствах, наступление которых связано с обеспечением охраны места произрастания дикорастущего растения Слонимскую городскую и районную инспекцию природных ресурсов и охраны окружающей среды.

3. Обеспечивать соблюдение специального режима охраны и использования места произрастания дикорастущего растения.

В границах места произрастания запрещается:

проведение рубок главного пользования;

проведение рубок обновления, рубок формирования (переформирования) лесных насаждений промежуточного пользования;

увеличение совокупного проективного покрытия подроста и подлеска более 30 %;

сжигание порубочных остатков при выполнении рубок леса;

использование при проведении работ машин на гусеничном ходу;

укладка срубленных деревьев и сбор порубочных остатков в кучи и(или) валы, устройство лесопромышленных складов;

разработка лесосеки в летний период за исключением проведения санитарных рубок в очагах вредителей и болезней леса в соответствии с нормативными правовыми актами. Разработка лесосеки проводится в период с устойчивым снежным покровом;

повреждение, уничтожение живого напочвенного покрова и лесной подстилки, за исключением мероприятий, связанных с восстановлением численности популяций охраняемых видов и предупреждения и ликвидации чрезвычайной ситуации и ее последствий при поступлении в

порядке, установленном законодательством в области защиты населения и территорий от чрезвычайных ситуаций;

выполнение работ по гидротехнической мелиорации, работ, связанных с изменением существующего гидрологического режима (за исключением работ по его восстановлению).

В границах места произрастания требуется:

поддержание полноты лесного насаждения в пределах 0,5–0,7;

оставление порубочных остатков в объеме до 5 кубических метров на 1 гектар площади без укладки их в кучи.

4. В случае ухудшения состояния места произрастания дикорастущего растения осуществлять мероприятия по восстановлению прежнего состояния места произрастания дикорастущего растения.

УТВЕРЖДЕНО
Решение
Слонимского районного
исполнительного комитета
18.07.2023 № 762

ПАСПОРТ
места произрастания дикорастущего растения, относящегося к видам, включенным в Красную книгу Республики Беларусь

8 ноября 2022 г. № 35

Название вида дикорастущего растения: Лилия кудреватая – Lilium martagon L.

Состояние популяции дикорастущего растения: 1 вегетативная особь, состояние удовлетворительное.

Местонахождение места произрастания дикорастущего растения: Гродненская область, Слонимский район, 0,2 километра к югу от деревни Полотница, ГЛХУ «Слонимский лесхоз», Альбертинское лесничество, квартал 37, выдел 5.

Географические координаты места произрастания дикорастущего растения: 53°7'46,72" северной широты, 25°34'25,38" восточной долготы.

Площадь места произрастания дикорастущего растения: 1,9 гектара.

Описание границ места произрастания дикорастущего растения: в северной части выдела.

Описание места произрастания дикорастущего растения: старовозрастная дубрава кисличного типа с елью и липой.

Научный сотрудник государственного научного учреждения «Институт экспериментальной ботаники имени В.Ф.Купревича Национальной академии наук Беларуси» Жилинский Д.Ю.

16 октября 2022 г.

Общий вид (фотографии)
дикорастущего растения и места его произрастания
к паспорту места произрастания дикорастущего растения
от 8 ноября 2022 г. № 35

Лилия кудреватая– Lilium martagon L.

Картосхема
места произрастания дикорастущего растения
к паспорту места произрастания дикорастущего растения
от 8 ноября 2022 г. № 35

Лилия кудреватая– Lilium martagon L.

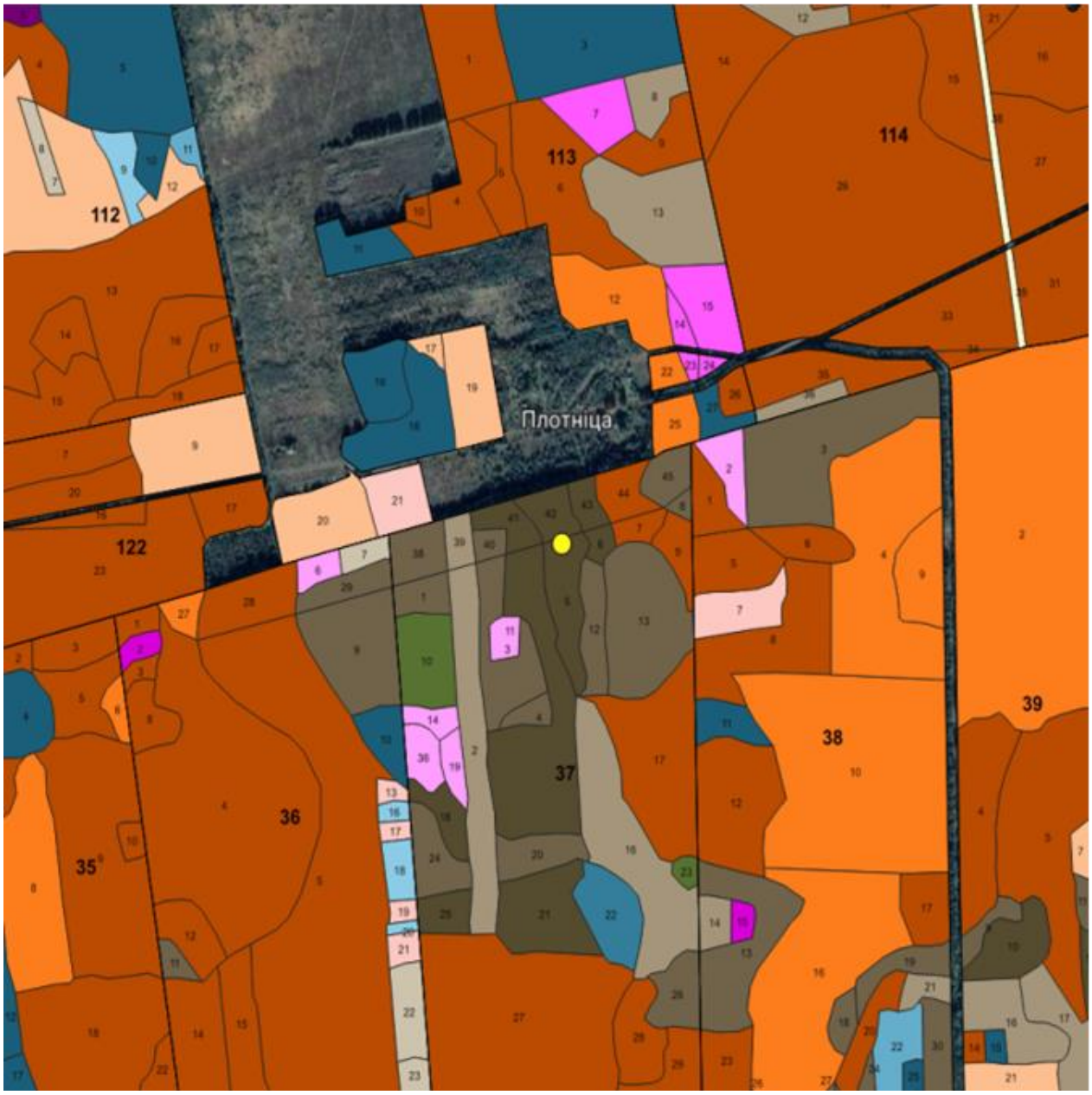

УТВЕРЖДЕНО
Решение
Слонимского районного
исполнительного комитета
18.07.2023 № 762

ОХРАННОЕ ОБЯЗАТЕЛЬСТВО

8 ноября 2022 г. № 35

ГЛХУ «Слонимский лесхоз», 231799, Гродненская область, город Слоним, улица Космонавтов, 34, обеспечивает охрану места произрастания дикорастущего растения Лилия кудреватая – Lilium martagon L., указанного в паспорте места произрастания дикорастущего растения от 8 ноября 2022 г. № 35.

В этих целях ГЛХУ «Слонимский лесхоз» ОБЯЗАНО:

1. Участвовать в обследованиях места произрастания дикорастущего растения 1 раз в 3 года.

2. Своевременно информировать о всех обстоятельствах, наступление которых связано с обеспечением охраны места произрастания дикорастущего растения Слонимскую городскую и районную инспекцию природных ресурсов и охраны окружающей среды.

3. Обеспечивать соблюдение специального режима охраны и использования места произрастания дикорастущего растения.

В границах места произрастания запрещается:

проведение рубок главного пользования;

проведение рубок обновления, рубок формирования (переформирования) лесных насаждений промежуточного пользования;

увеличение совокупного проективного покрытия подроста и подлеска более 30 %;

сжигание порубочных остатков при выполнении рубок леса;

использование при проведении работ машин на гусеничном ходу;

укладка срубленных деревьев и сбор порубочных остатков в кучи и(или) валы, устройство лесопромышленных складов;

разработка лесосеки в летний период за исключением проведения санитарных рубок в очагах вредителей и болезней леса в соответствии с нормативными правовыми актами. Разработка лесосеки проводится в период с устойчивым снежным покровом;

повреждение, уничтожение живого напочвенного покрова и лесной подстилки, за исключением мероприятий, связанных с восстановлением численности популяций охраняемых видов и предупреждения и ликвидации чрезвычайной ситуации и ее последствий при поступлении в

порядке, установленном законодательством в области защиты населения и территорий от чрезвычайных ситуаций;

выполнение работ по гидротехнической мелиорации, работ, связанных с изменением существующего гидрологического режима (за исключением работ по его восстановлению).

В границах места произрастания требуется:

поддержание полноты лесного насаждения в пределах 0,5–0,7;

оставление порубочных остатков в объеме до 5 кубических метров на 1 гектар площади без укладки их в кучи.

4. В случае ухудшения состояния места произрастания дикорастущего растения осуществлять мероприятия по восстановлению прежнего состояния места произрастания дикорастущего растения.

УТВЕРЖДЕНО
Решение
Слонимского районного
исполнительного комитета
18.07.2023 № 762

ПАСПОРТ
места произрастания дикорастущего растения, относящегося к видам, включенным в Красную книгу Республики Беларусь

8 ноября 2022 г. № 36

Название вида дикорастущего растения: Лилия кудреватая – Lilium martagon L.

Состояние популяции дикорастущего растения: 3 генеративных и 9 вегетативных особей на площади 20 квадратных метров, состояние хорошее.

Местонахождение места произрастания дикорастущего растения: Гродненская область, Слонимский район, 1,5 километра к югу от деревни Полотница, ГЛХУ «Слонимский лесхоз», Альбертинское лесничество, квартал 38, выдел 28.

Географические координаты места произрастания дикорастущего растения: 53°7'7,56" северной широты, 25°34'51,54" восточной долготы.

Площадь места произрастания дикорастущего растения: 0,5 гектара.

Описание границ места произрастания дикорастущего растения: в центральной части выдела 28 квартала 38 Альбертинского лесничества ГЛХУ «Слонимский лесхоз».

Описание места произрастания дикорастущего растения: дубрава кисличного типа с липой.

Научный сотрудник государственного научного учреждения «Институт экспериментальной ботаники имени В.Ф.Купревича Национальной академии наук Беларуси» Жилинский Д.Ю.

16 октября 2022 г.

Общий вид (фотографии)
дикорастущего растения и места его произрастания
к паспорту места произрастания дикорастущего растения
от 8 ноября 2022 г. № 36

Лилия кудреватая – Lilium martagon L.

3

Картосхема
места произрастания дикорастущего растения
к паспорту места произрастания дикорастущего растения
от 8 ноября 2022 г. № 36

Лилия кудреватая – Lilium martagon L.

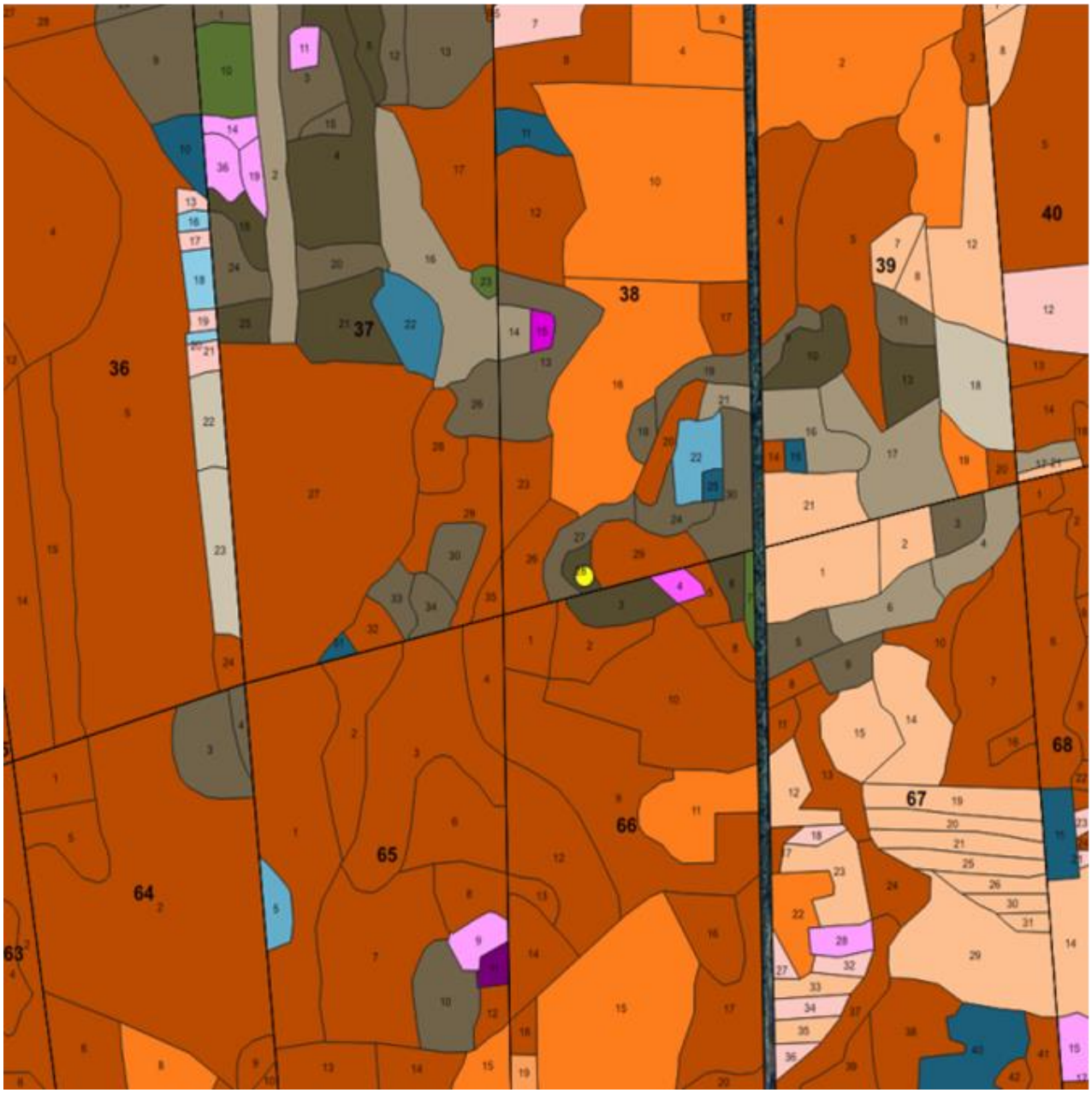

УТВЕРЖДЕНО
Решение
Слонимского районного
исполнительного комитета
18.07.2023 № 762

ОХРАННОЕ ОБЯЗАТЕЛЬСТВО

8 ноября 2022 г. № 36

ГЛХУ «Слонимский лесхоз», 231799, Гродненская область, город Слоним, улица Космонавтов, 34, обеспечивает охрану места произрастания дикорастущего растения Лилия кудреватая – Lilium martagon L., указанного в паспорте места произрастания дикорастущего растения от 8 ноября 2022 г. № 36.

В этих целях ГЛХУ «Слонимский лесхоз» ОБЯЗАНО:

1. Участвовать в обследованиях места произрастания дикорастущего растения 1 раз в 3 года.

2. Своевременно информировать о всех обстоятельствах, наступление которых связано с обеспечением охраны места произрастания дикорастущего растения Слонимскую городскую и районную инспекцию природных ресурсов и охраны окружающей среды.

3. Обеспечивать соблюдение специального режима охраны и использования места произрастания дикорастущего растения.

В границах места произрастания запрещается:

проведение рубок главного пользования;

проведение рубок обновления, рубок формирования (переформирования) лесных насаждений промежуточного пользования;

увеличение совокупного проективного покрытия подроста и подлеска более 30 %;

сжигание порубочных остатков при выполнении рубок леса;

использование при проведении работ машин на гусеничном ходу;

укладка срубленных деревьев и сбор порубочных остатков в кучи и(или) валы, устройство лесопромышленных складов;

разработка лесосеки в летний период за исключением проведения санитарных рубок в очагах вредителей и болезней леса в соответствии с нормативными правовыми актами. Разработка лесосеки проводится в период с устойчивым снежным покровом;

повреждение, уничтожение живого напочвенного покрова и лесной подстилки, за исключением мероприятий, связанных с восстановлением численности популяций охраняемых видов и предупреждения и ликвидации чрезвычайной ситуации и ее последствий при поступлении в

порядке, установленном законодательством в области защиты населения и территорий от чрезвычайных ситуаций;

выполнение работ по гидротехнической мелиорации, работ, связанных с изменением существующего гидрологического режима (за исключением работ по его восстановлению).

В границах места произрастания требуется:

поддержание полноты лесного насаждения в пределах 0,5–0,7;

оставление порубочных остатков в объеме до 5 кубических метров на 1 гектар площади без укладки их в кучи.

4. В случае ухудшения состояния места произрастания дикорастущего растения осуществлять мероприятия по восстановлению прежнего состояния места произрастания дикорастущего растения.

УТВЕРЖДЕНО
Решение
Слонимского районного
исполнительного комитета
18.07.2023 № 762

ПАСПОРТ
места произрастания дикорастущего растения, относящегося к видам, включенным в Красную книгу Республики Беларусь

8 ноября 2022 г. № 37

Название вида дикорастущего растения: Лилия кудреватая – Lilium martagon L.

Состояние популяции дикорастущего растения: 1 генеративная особь, состояние хорошее.

Местонахождение места произрастания дикорастущего растения: Гродненская область, Слонимский район, 3,5 километра к востоко-юго-востоку от деревни Новая Стража, ГЛХУ «Слонимский лесхоз», Альбертинское лесничество, квартал 134, выдел 21.

Географические координаты места произрастания дикорастущего растения: 53°2'53,1" северной широты, 25°31'4,86" восточной долготы.

Площадь места произрастания дикорастущего растения: 3,1 гектара.

Описание границ места произрастания дикорастущего растения: у дороги (по квартальной просеке), на опушке, в южной части выдела.

Описание места произрастания дикорастущего растения: опушка молодого сосново-березового насаждения орлякового типа с елью.

Научный сотрудник государственного научного учреждения «Институт экспериментальной ботаники имени В.Ф.Купревича Национальной академии наук Беларуси» Жилинский Д.Ю.

16 октября 2022 г.

Общий вид (фотографии)
дикорастущего растения и места его произрастания
к паспорту места произрастания дикорастущего растения
от 8 ноября 2022 г. № 37

Лилия кудреватая – Lilium martagon L.

3

Картосхема
места произрастания дикорастущего растения
к паспорту места произрастания дикорастущего растения
от 8 ноября 2022 г. № 37

Лилия кудреватая – Lilium martagon L.

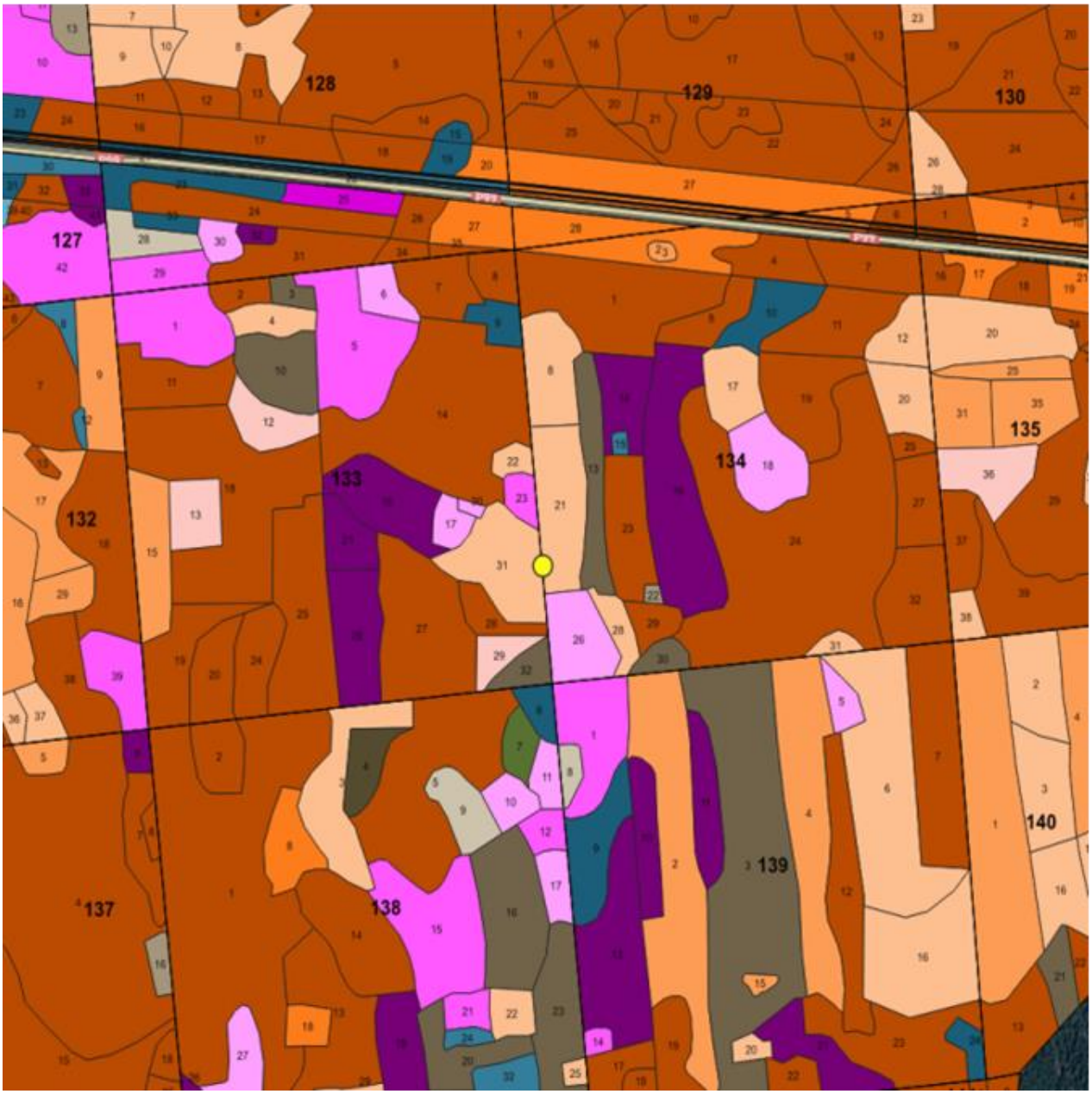

УТВЕРЖДЕНО
Решение
Слонимского районного
исполнительного комитета
18.07.2023 № 762

ОХРАННОЕ ОБЯЗАТЕЛЬСТВО

8 ноября 2022 г. № 37

ГЛХУ «Слонимский лесхоз», 231799, Гродненская область, город Слоним, улица Космонавтов, 34, обеспечивает охрану места произрастания дикорастущего растения Лилия кудреватая – Lilium martagon L., указанного в паспорте места произрастания дикорастущего растения от 8 ноября 2022 г. № 37.

В этих целях ГЛХУ «Слонимский лесхоз» ОБЯЗАНО:

1. Участвовать в обследованиях места произрастания дикорастущего растения 1 раз в 3 года.

2. Своевременно информировать о всех обстоятельствах, наступление которых связано с обеспечением охраны места произрастания дикорастущего растения Слонимскую городскую и районную инспекцию природных ресурсов и охраны окружающей среды.

3. Обеспечивать соблюдение специального режима охраны и использования места произрастания дикорастущего растения.

В границах места произрастания запрещается:

проведение рубок главного пользования;

проведение рубок обновления, рубок формирования (переформирования) лесных насаждений промежуточного пользования;

увеличение совокупного проективного покрытия подроста и подлеска более 30 %;

сжигание порубочных остатков при выполнении рубок леса;

использование при проведении работ машин на гусеничном ходу;

укладка срубленных деревьев и сбор порубочных остатков в кучи и(или) валы, устройство лесопромышленных складов;

разработка лесосеки в летний период за исключением проведения санитарных рубок в очагах вредителей и болезней леса в соответствии с нормативными правовыми актами. Разработка лесосеки проводится в период с устойчивым снежным покровом;

повреждение, уничтожение живого напочвенного покрова и лесной подстилки, за исключением мероприятий, связанных с восстановлением численности популяций охраняемых видов и предупреждения и ликвидации чрезвычайной ситуации и ее последствий при поступлении в

порядке, установленном законодательством в области защиты населения и территорий от чрезвычайных ситуаций;

выполнение работ по гидротехнической мелиорации, работ, связанных с изменением существующего гидрологического режима (за исключением работ по его восстановлению).

В границах места произрастания требуется:

поддержание полноты лесного насаждения в пределах 0,5–0,7;

оставление порубочных остатков в объеме до 5 кубических метров на 1 гектар площади без укладки их в кучи.

4. В случае ухудшения состояния места произрастания дикорастущего растения осуществлять мероприятия по восстановлению прежнего состояния места произрастания дикорастущего растения.

УТВЕРЖДЕНО
Решение
Слонимского районного
исполнительного комитета
18.07.2023 № 762

ПАСПОРТ
места произрастания дикорастущего растения, относящегося к видам, включенным в Красную книгу Республики Беларусь

8 ноября 2022 г. № 38

Название вида дикорастущего растения: Лилия кудреватая – Lilium martagon L.

Состояние популяции дикорастущего растения: 1 генеративная и 3 вегетативные особи на площади 3 квадратных метра, состояние хорошее.

Местонахождение места произрастания дикорастущего растения: Гродненская область, Слонимский район, 1,5 километра к югу от деревни Полотница, ГЛХУ «Слонимский лесхоз», Альбертинское лесничество, квартал 37, выдел 27.

Географические координаты места произрастания дикорастущего растения: 53°7'5,35" северной широты, 25°34'14,57" восточной долготы.

Площадь места произрастания дикорастущего растения: 22,2 гектара.

Описание границ места произрастания дикорастущего растения: южная часть выдела.

Описание места произрастания дикорастущего растения: сосновое насаждение кисличного типа с липой.

Научный сотрудник государственного научного учреждения «Институт экспериментальной ботаники имени В.Ф.Купревича Национальной академии наук Беларуси» Жилинский Д.Ю.

16 октября 2022 г.

Общий вид (фотографии)
дикорастущего растения и места его произрастания
к паспорту места произрастания дикорастущего растения
от 8 ноября 2022 г. № 38

Лилия кудреватая – Lilium martagon L.

3

Картосхема
места произрастания дикорастущего растения
к паспорту места произрастания дикорастущего растения
от 8 ноября 2022 г. № 38

Лилия кудреватая – Lilium martagon L.

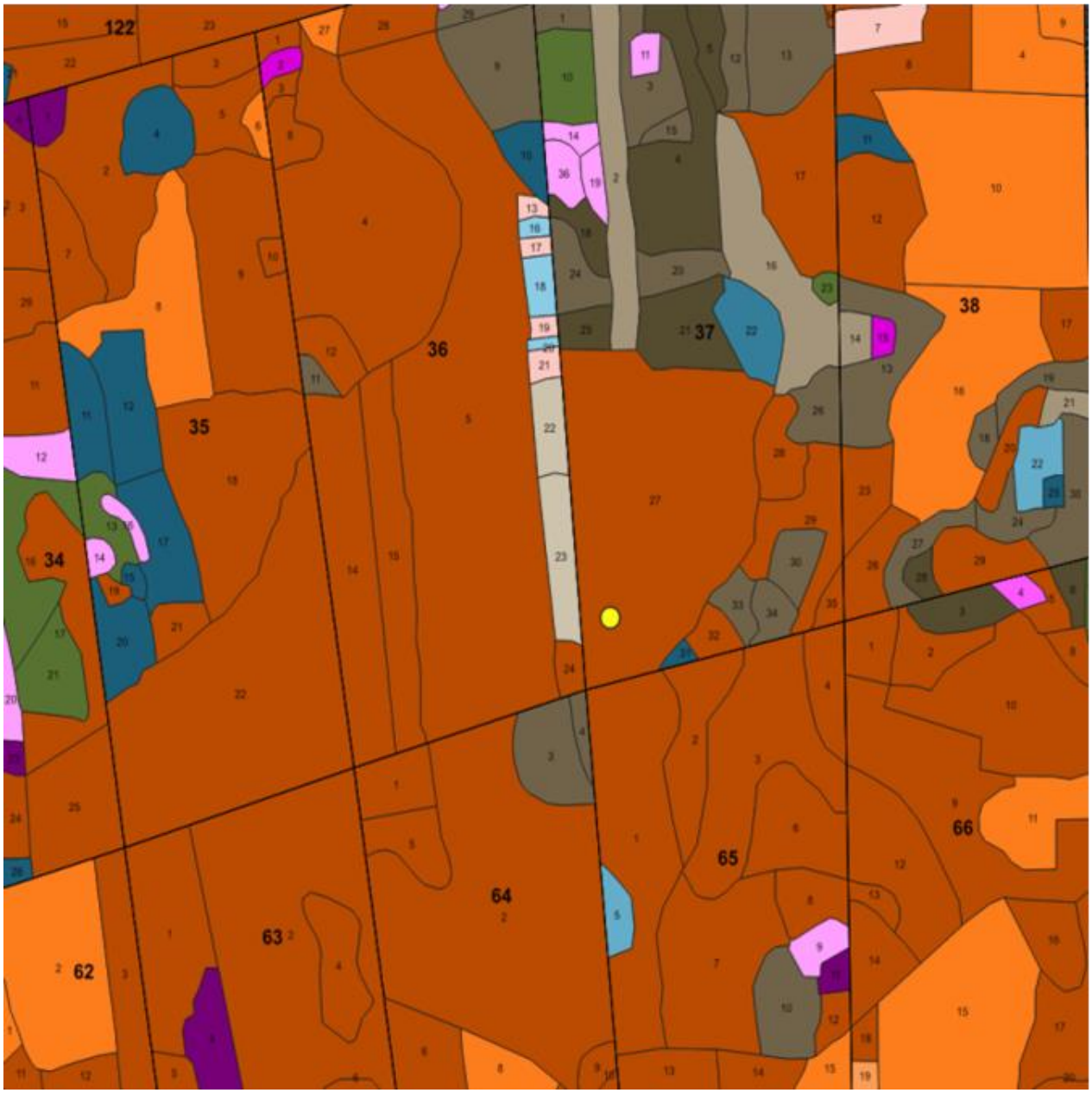

УТВЕРЖДЕНО
Решение
Слонимского районного
исполнительного комитета
18.07.2023 № 762

ОХРАННОЕ ОБЯЗАТЕЛЬСТВО

8 ноября 2022 г. № 38

ГЛХУ «Слонимский лесхоз», 231799, Гродненская область, город Слоним, улица Космонавтов, 34, обеспечивает охрану места произрастания дикорастущего растения Лилия кудреватая – Lilium martagon L., указанного в паспорте места произрастания дикорастущего растения от 8 ноября 2022 г. № 38.

В этих целях ГЛХУ «Слонимский лесхоз» ОБЯЗАНО:

1. Участвовать в обследованиях места произрастания дикорастущего растения 1 раз в 3 года.

2. Своевременно информировать о всех обстоятельствах, наступление которых связано с обеспечением охраны места произрастания дикорастущего растения Слонимскую городскую и районную инспекцию природных ресурсов и охраны окружающей среды.

3. Обеспечивать соблюдение специального режима охраны и использования места произрастания дикорастущего растения.

В границах места произрастания запрещается:

проведение рубок главного пользования;

проведение рубок обновления, рубок формирования (переформирования) лесных насаждений промежуточного пользования;

увеличение совокупного проективного покрытия подроста и подлеска более 30 %;

сжигание порубочных остатков при выполнении рубок леса;

использование при проведении работ машин на гусеничном ходу;

укладка срубленных деревьев и сбор порубочных остатков в кучи и(или) валы, устройство лесопромышленных складов;

разработка лесосеки в летний период за исключением проведения санитарных рубок в очагах вредителей и болезней леса в соответствии с нормативными правовыми актами. Разработка лесосеки проводится в период с устойчивым снежным покровом;

повреждение, уничтожение живого напочвенного покрова и лесной подстилки, за исключением мероприятий, связанных с восстановлением численности популяций охраняемых видов и предупреждения и ликвидации чрезвычайной ситуации и ее последствий при поступлении в

порядке, установленном законодательством в области защиты населения и территорий от чрезвычайных ситуаций;

выполнение работ по гидротехнической мелиорации, работ, связанных с изменением существующего гидрологического режима (за исключением работ по его восстановлению).

В границах места произрастания требуется:

поддержание полноты лесного насаждения в пределах 0,5–0,7;

оставление порубочных остатков в объеме до 5 кубических метров на 1 гектар площади без укладки их в кучи.

4. В случае ухудшения состояния места произрастания дикорастущего растения осуществлять мероприятия по восстановлению прежнего состояния места произрастания дикорастущего растения.

УТВЕРЖДЕНО
Решение
Слонимского районного
исполнительного комитета
18.07.2023 № 762

ПАСПОРТ
места произрастания дикорастущего растения, относящегося к видам, включенным в Красную книгу Республики Беларусь

8 ноября 2022 г. № 39

Название вида дикорастущего растения: Лилия кудреватая – Lilium martagon L.

Состояние популяции дикорастущего растения: 1 генеративная особь, состояние хорошее.

Местонахождение места произрастания дикорастущего растения: Гродненская область, Слонимский район, 4,1 километра к юго-западу от деревни Новая Стража, ГЛХУ «Слонимский лесхоз», Альбертинское лесничество, квартал 143, выдел 8.

Географические координаты места произрастания дикорастущего растения: 53°2'17,03" северной широты, 25°31'3,92" восточной долготы.

Площадь места произрастания дикорастущего растения: 2,5 гектара.

Описание границ места произрастания дикорастущего растения: в северной части выдела, в 20 метрах от дороги вдоль северной границы выдела.

Описание места произрастания дикорастущего растения: средневозрастная дубрава кисличная с березой, осиной и елью.

Научный сотрудник государственного научного учреждения «Институт экспериментальной ботаники имени В.Ф.Купревича Национальной академии наук Беларуси» Жилинский Д.Ю.

16 октября 2022 г.

Общий вид (фотографии)
дикорастущего растения и места его произрастания
к паспорту места произрастания дикорастущего растения
от 8 ноября 2022 г. № 39

Лилия кудреватая – Lilium martagon L.

Картосхема
места произрастания дикорастущего растения
к паспорту места произрастания дикорастущего растения
от 8 ноября 2022 г. № 39

Лилия кудреватая – Lilium martagon L.

УТВЕРЖДЕНО
Решение
Слонимского районного
исполнительного комитета
18.07.2023 № 762

ОХРАННОЕ ОБЯЗАТЕЛЬСТВО

8 ноября 2022 г. № 39

ГЛХУ «Слонимский лесхоз», 231799, Гродненская область, город Слоним, улица Космонавтов, 34, обеспечивает охрану места произрастания дикорастущего растения Лилия кудреватая – Lilium martagon L., указанного в паспорте места произрастания дикорастущего растения от 8 ноября 2022 г. № 39.

В этих целях ГЛХУ «Слонимский лесхоз» ОБЯЗАНО:

1. Участвовать в обследованиях места произрастания дикорастущего растения 1 раз в 3 года.

2. Своевременно информировать о всех обстоятельствах, наступление которых связано с обеспечением охраны места произрастания дикорастущего растения Слонимскую городскую и районную инспекцию природных ресурсов и охраны окружающей среды.

3. Обеспечивать соблюдение специального режима охраны и использования места произрастания дикорастущего растения.

В границах места произрастания запрещается:

проведение рубок главного пользования;

проведение рубок обновления, рубок формирования (переформирования) лесных насаждений промежуточного пользования;

увеличение совокупного проективного покрытия подроста и подлеска более 30 %;

сжигание порубочных остатков при выполнении рубок леса;

использование при проведении работ машин на гусеничном ходу;

укладка срубленных деревьев и сбор порубочных остатков в кучи и(или) валы, устройство лесопромышленных складов;

разработка лесосеки в летний период за исключением проведения санитарных рубок в очагах вредителей и болезней леса в соответствии с нормативными правовыми актами. Разработка лесосеки проводится в период с устойчивым снежным покровом;

повреждение, уничтожение живого напочвенного покрова и лесной подстилки, за исключением мероприятий, связанных с восстановлением численности популяций охраняемых видов и предупреждения и ликвидации чрезвычайной ситуации и ее последствий при поступлении в

порядке, установленном законодательством в области защиты населения и территорий от чрезвычайных ситуаций;

выполнение работ по гидротехнической мелиорации, работ, связанных с изменением существующего гидрологического режима (за исключением работ по его восстановлению).

В границах места произрастания требуется:

поддержание полноты лесного насаждения в пределах 0,5–0,7;

оставление порубочных остатков в объеме до 5 кубических метров на 1 гектар площади без укладки их в кучи.

4. В случае ухудшения состояния места произрастания дикорастущего растения осуществлять мероприятия по восстановлению прежнего состояния места произрастания дикорастущего растения.

УТВЕРЖДЕНО
Решение
Слонимского районного
исполнительного комитета
18.07.2023 № 762

ПАСПОРТ
места произрастания дикорастущего растения, относящегося к видам, включенным в Красную книгу Республики Беларусь

8 ноября 2022 г. № 40

Название вида дикорастущего растения: Лилия кудреватая – Lilium martagon L.

Состояние популяции дикорастущего растения: 19 генеративных особей, равномерно по участку, площадь – 15 квадратных метров, состояние хорошее.

Местонахождение места произрастания дикорастущего растения: Гродненская область, Слонимский район, 1,6 километра к юго-западу от деревни Якимовичи, ГЛХУ «Слонимский лесхоз», Альбертинское лесничество, квартал 70, выдел 6.

Географические координаты места произрастания дикорастущего растения: 53°5'21,81" северной широты, 25°25'44,27" восточной долготы.

Площадь места произрастания дикорастущего растения: 0,9 гектара.

Описание границ места произрастания дикорастущего растения: в северо-западной части выдела.

Описание места произрастания дикорастущего растения: смешанное дубово-елово-березовом насаждении кисличного типа с осиной и липой.

Научный сотрудник государственного научного учреждения «Институт экспериментальной ботаники имени В.Ф.Купревича Национальной академии наук Беларуси» Жилинский Д.Ю.

16 октября 2022 г.

Общий вид (фотографии)
дикорастущего растения и места его произрастания
к паспорту места произрастания дикорастущего растения
от 8 ноября 2022 г. № 40

Лилия кудреватая – Lilium martagon L.

3

Картосхема
места произрастания дикорастущего растения
к паспорту места произрастания дикорастущего растения
от 8 ноября 2022 г. № 40

Лилия кудреватая – Lilium martagon L.

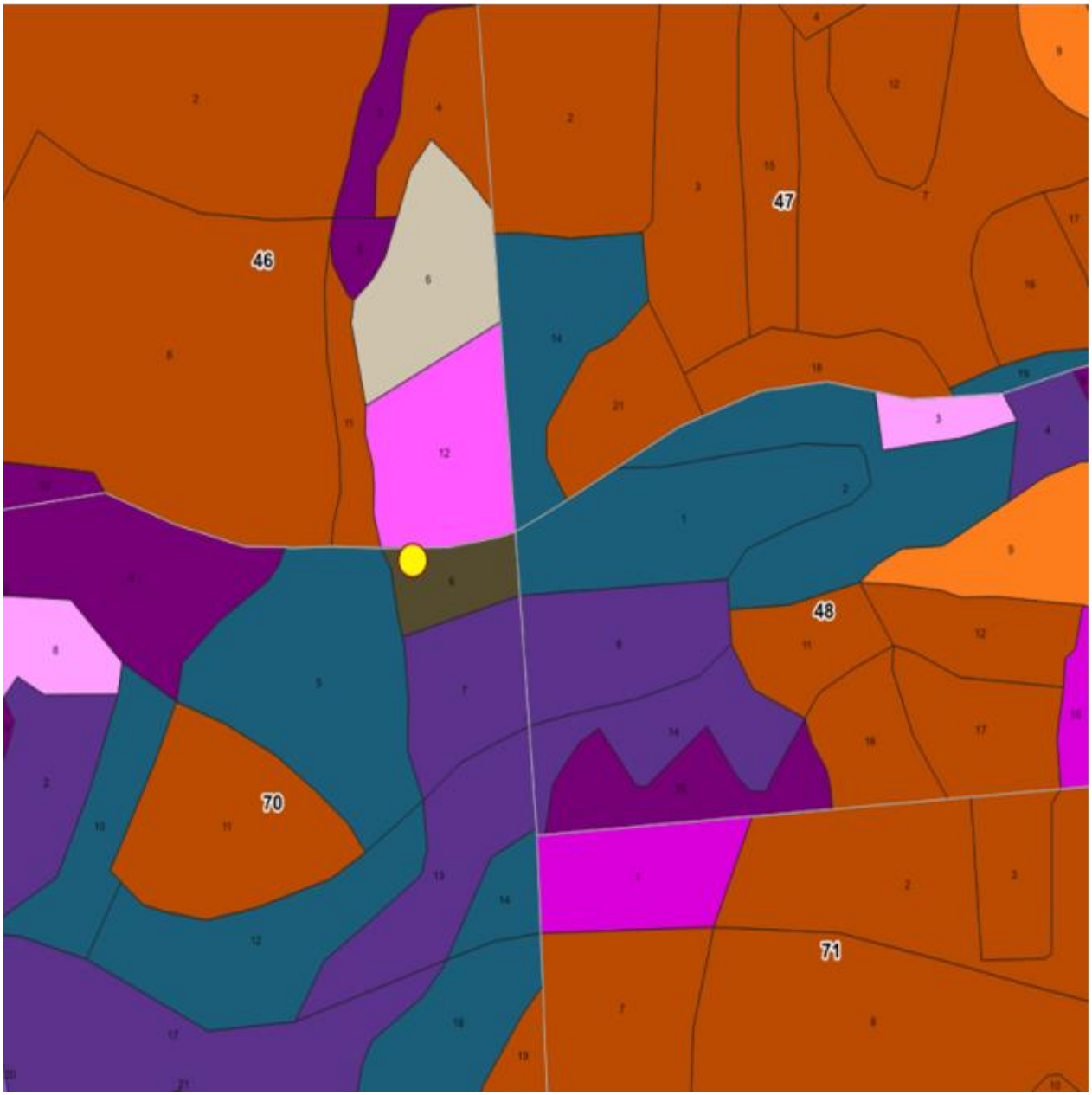

УТВЕРЖДЕНО
Решение
Слонимского районного
исполнительного комитета
18.07.2023 № 762

ОХРАННОЕ ОБЯЗАТЕЛЬСТВО

8 ноября 2022 г. № 40

ГЛХУ «Слонимский лесхоз», 231799, Гродненская область, город Слоним, улица Космонавтов, 34, обеспечивает охрану места произрастания дикорастущего растения Лилия кудреватая – Lilium martagon L., указанного в паспорте места произрастания дикорастущего растения от 8 ноября 2022 г. № 40.

В этих целях ГЛХУ «Слонимский лесхоз» ОБЯЗАНО:

1. Участвовать в обследованиях места произрастания дикорастущего растения 1 раз в 3 года.

2. Своевременно информировать о всех обстоятельствах, наступление которых связано с обеспечением охраны места произрастания дикорастущего растения Слонимскую городскую и районную инспекцию природных ресурсов и охраны окружающей среды.

3. Обеспечивать соблюдение специального режима охраны и использования места произрастания дикорастущего растения.

В границах места произрастания запрещается:

проведение рубок главного пользования;

проведение рубок обновления, рубок формирования (переформирования) лесных насаждений промежуточного пользования;

увеличение совокупного проективного покрытия подроста и подлеска более 30 %;

сжигание порубочных остатков при выполнении рубок леса;

использование при проведении работ машин на гусеничном ходу;

укладка срубленных деревьев и сбор порубочных остатков в кучи и(или) валы, устройство лесопромышленных складов;

разработка лесосеки в летний период за исключением проведения санитарных рубок в очагах вредителей и болезней леса в соответствии с нормативными правовыми актами. Разработка лесосеки проводится в период с устойчивым снежным покровом;

повреждение, уничтожение живого напочвенного покрова и лесной подстилки, за исключением мероприятий, связанных с восстановлением численности популяций охраняемых видов и предупреждения и ликвидации чрезвычайной ситуации и ее последствий при поступлении в

порядке, установленном законодательством в области защиты населения и территорий от чрезвычайных ситуаций;

выполнение работ по гидротехнической мелиорации, работ, связанных с изменением существующего гидрологического режима (за исключением работ по его восстановлению).

В границах места произрастания требуется:

поддержание полноты лесного насаждения в пределах 0,5–0,7;

оставление порубочных остатков в объеме до 5 кубических метров на 1 гектар площади без укладки их в кучи.

4. В случае ухудшения состояния места произрастания дикорастущего растения осуществлять мероприятия по восстановлению прежнего состояния места произрастания дикорастущего растения.

УТВЕРЖДЕНО
Решение
Слонимского районного
исполнительного комитета
18.07.2023 № 762

ПАСПОРТ
места произрастания дикорастущего растения, относящегося к видам, включенным в Красную книгу Республики Беларусь

8 ноября 2022 г. № 41

Название вида дикорастущего растения: Мякотница однолистная – Malaxis monophyllos (L.) Sw.

Состояние популяции дикорастущего растения: 7 генеративных и 3 вегетативных особей на площади 4 квадратных метра, состояние хорошее.

Местонахождение места произрастания дикорастущего растения: Гродненская область, Слонимский район, 0,9 километра к юго-юго-востоку от деревни Волчуны, ГЛХУ «Слонимский лесхоз», Деревновское лесничество, квартал 66, выдел 4.

Географические координаты места произрастания дикорастущего растения: 53°9'32,0" северной широты, 25°28'55,97" восточной долготы.

Площадь места произрастания дикорастущего растения: 1,2 гектара.

Описание границ места произрастания дикорастущего растения: прирусловое понижения лесного ручья, у юго-восточной границы выдела.

Описание места произрастания дикорастущего растения: экотонное сообщество сосняка мшистого с елью и елово-черноольхового насаждения кисличного типа на границе выделов.

Научный сотрудник государственного научного учреждения «Институт экспериментальной ботаники имени В.Ф.Купревича Национальной академии наук Беларуси» Жилинский Д.Ю.

16 октября 2022 г.

Общий вид (фотографии)
дикорастущего растения и места его произрастания
к паспорту места произрастания дикорастущего растения
от 8 ноября 2022 г. № 41

Мякотница однолистная – Malaxis monophyllos (L.) Sw.

Картосхема
места произрастания дикорастущего растения
к паспорту места произрастания дикорастущего растения
от 8 ноября 2022 г. № 41

Мякотница однолистная – Malaxis monophyllos (L.) Sw.

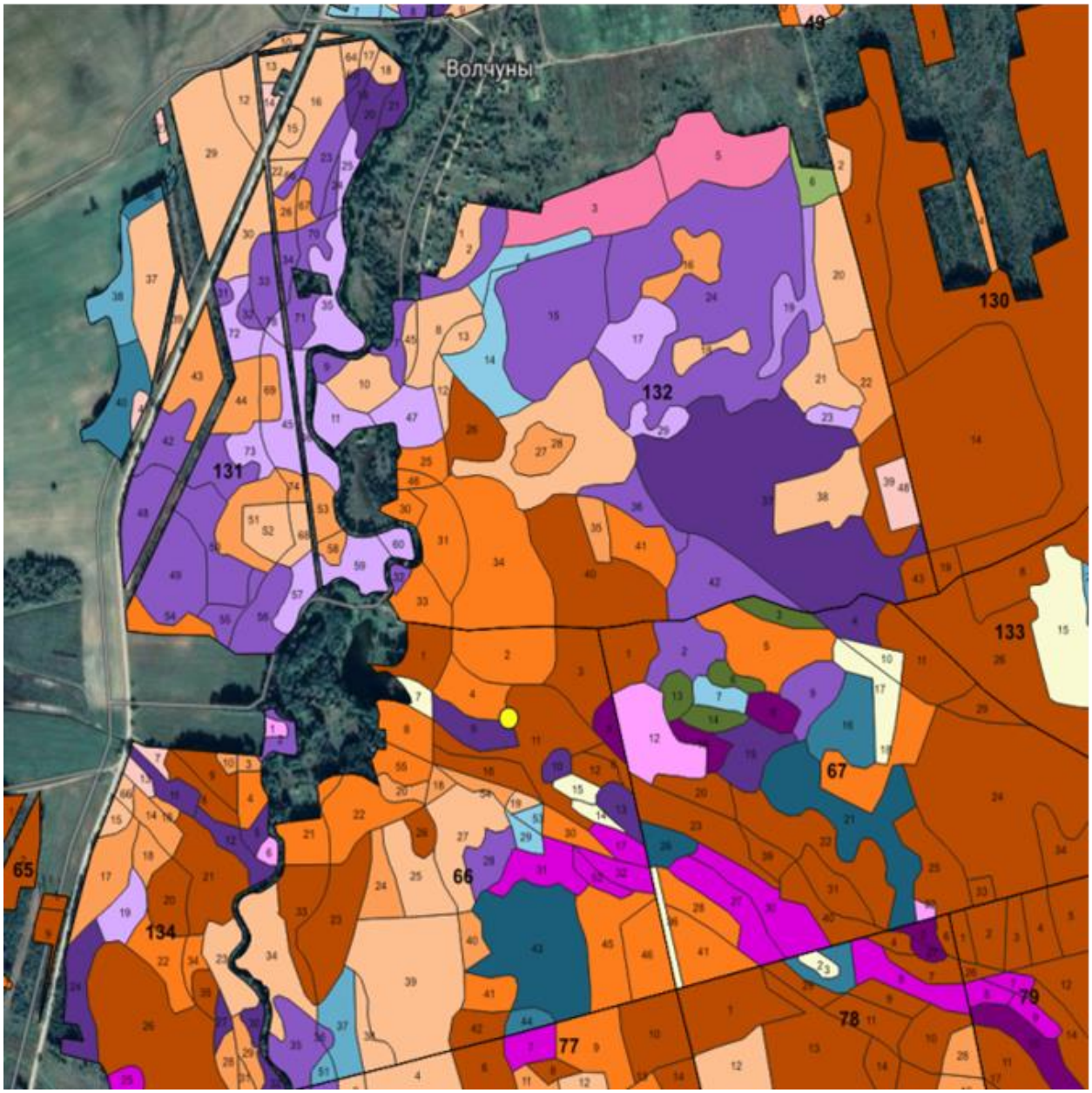

УТВЕРЖДЕНО
Решение
Слонимского районного
исполнительного комитета
18.07.2023 № 762

ОХРАННОЕ ОБЯЗАТЕЛЬСТВО

8 ноября 2022 г. № 41

ГЛХУ «Слонимский лесхоз», 231799, Гродненская область, город Слоним, улица Космонавтов, 34, обеспечивает охрану места произрастания дикорастущего растения Мякотница однолистная – Malaxis monophyllos (L.) Sw., указанного в паспорте места произрастания дикорастущего растения от 8 ноября 2022 г. № 41.

В этих целях ГЛХУ «Слонимский лесхоз» ОБЯЗАНО:

1. Участвовать в обследованиях места произрастания дикорастущего растения 1 раз в 3 года.

2. Своевременно информировать о всех обстоятельствах, наступление которых связано с обеспечением охраны места произрастания дикорастущего растения Слонимскую городскую и районную инспекцию природных ресурсов и охраны окружающей среды.

3. Обеспечивать соблюдение специального режима охраны и использования места произрастания дикорастущего растения.

В границах места произрастания запрещается:

проведение рубок главного пользования;

проведение рубок обновления, рубок формирования (переформирования) лесных насаждений промежуточного пользования;

увеличение совокупного проективного покрытия подроста и подлеска более 20 %;

сжигание порубочных остатков при выполнении рубок леса;

использование при проведении работ машин на гусеничном ходу;

укладка срубленных деревьев и сбор порубочных остатков в кучи и(или) валы, устройство лесопромышленных складов;

разработка лесосеки в летний период за исключением проведения санитарных рубок в очагах вредителей и болезней леса в соответствии с нормативными правовыми актами. Разработка лесосеки проводится в период с устойчивым снежным покровом;

повреждение, уничтожение живого напочвенного покрова и лесной подстилки, за исключением мероприятий, связанных с восстановлением численности популяций охраняемых видов и предупреждения и ликвидации чрезвычайной ситуации и ее последствий при поступлении в

порядке, установленном законодательством в области защиты населения и территорий от чрезвычайных ситуаций;

выполнение работ по гидротехнической мелиорации, работ, связанных с изменением существующего гидрологического режима (за исключением работ по его восстановлению).

В границах места произрастания требуется оставление порубочных остатков в объеме до 5 кубических метров на 1 гектар площади без укладки их в кучи.

4. В случае ухудшения состояния места произрастания дикорастущего растения осуществлять мероприятия по восстановлению прежнего состояния места произрастания дикорастущего растения.

УТВЕРЖДЕНО
Решение
Слонимского районного
исполнительного комитета
18.07.2023 № 762

ПАСПОРТ
места произрастания дикорастущего растения, относящегося к видам, включенным в Красную книгу Республики Беларусь

8 ноября 2022 г. № 42

Название вида дикорастущего растения: Неоттианта клобучковая – Neottianthe cucullata (L.) Schlechter.

Состояние популяции дикорастущего растения: 54 генеративных особи и около 30 вегетативных, на площади 12 квадратных метров, состояние хорошее.

Местонахождение места произрастания дикорастущего растения: Гродненская область, Слонимский район, 1,1 километра к западу от железнодорожного остановочного пункта Ивная, ГЛХУ «Слонимский лесхоз», Альбертинское лесничество, квартал 64, выдел 23.

Географические координаты места произрастания дикорастущего растения: 53°6'14,0" северной широты, 25°34'13,5" восточной долготы.

Площадь места произрастания дикорастущего растения: 0,4 гектара.

Описание границ места произрастания дикорастущего растения: верхняя часть естественного повышения в выделе 23 квартала 64 Альбертинского лесничества ГЛХУ «Слонимский лесхоз».

Описание места произрастания дикорастущего растения: сосняк с березой разнотравно-мшистый с елью, березой, дубом в подросте и лещиной, можжевельником в подлеске.

Научный сотрудник государственного научного учреждения «Институт экспериментальной ботаники имени В.Ф.Купревича Национальной академии наук Беларуси» Жилинский Д.Ю.

16 октября 2022 г.

Общий вид (фотографии)
дикорастущего растения и места его произрастания
к паспорту места произрастания дикорастущего растения
от 8 ноября 2022 г. № 42

Неоттианта клобучковая – Neottianthe cucullata (L.) Schlechter

3

Картосхема
места произрастания дикорастущего растения
к паспорту места произрастания дикорастущего растения
от 8 ноября 2022 г. № 42

Неоттианта клобучковая – Neottianthe cucullata (L.) Schlechter

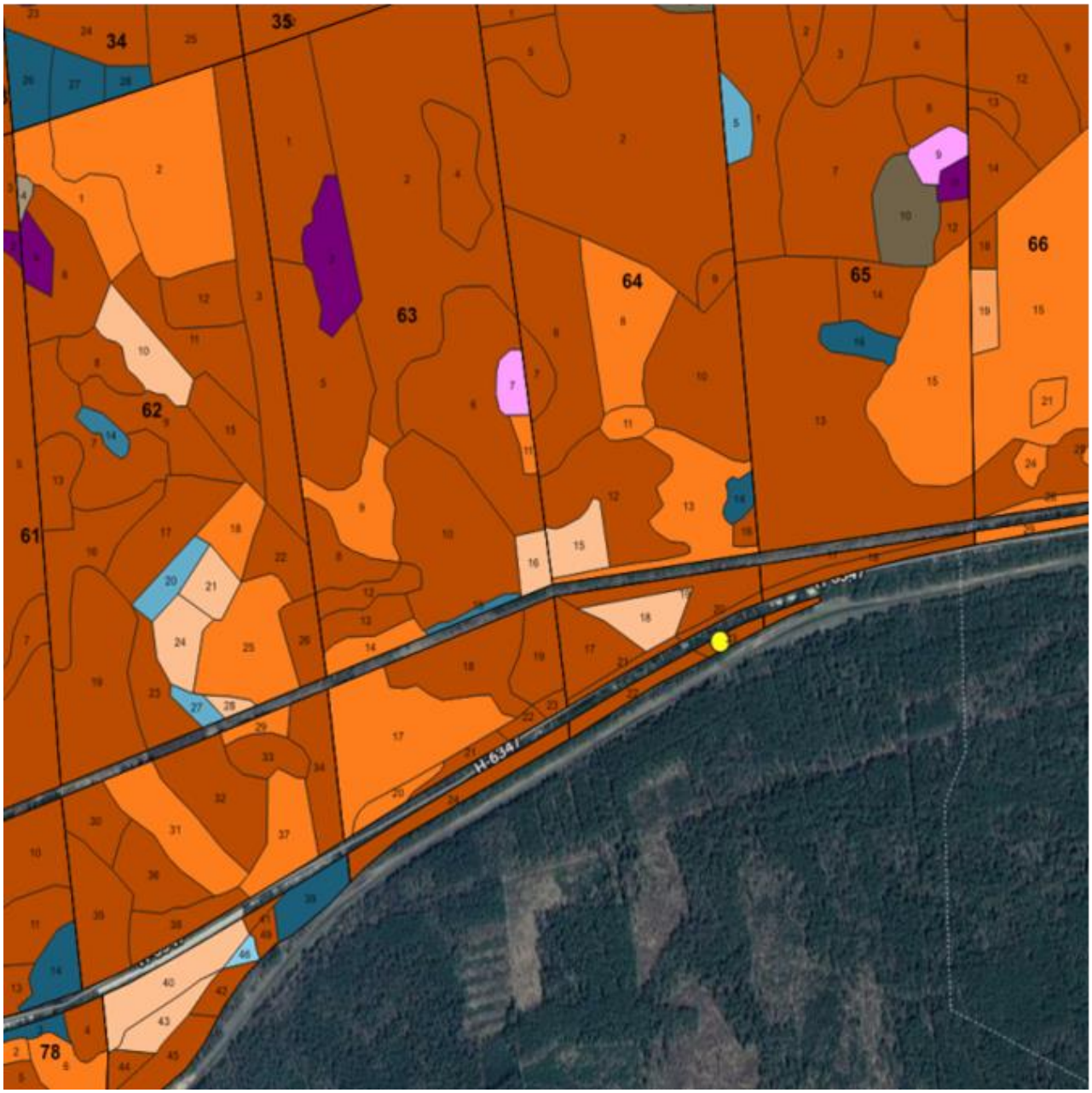

УТВЕРЖДЕНО
Решение
Слонимского районного
исполнительного комитета
18.07.2023 № 762

ОХРАННОЕ ОБЯЗАТЕЛЬСТВО

8 ноября 2022 г. № 42

ГЛХУ «Слонимский лесхоз», 231799, Гродненская область, город Слоним, улица Космонавтов, 34, обеспечивает охрану места произрастания дикорастущего растения Неоттианта клобучковая – Neottianthe cucullata (L.) Schlechter, указанного в паспорте места произрастания дикорастущего растения от 8 ноября 2022 г. № 42.

В этих целях ГЛХУ «Слонимский лесхоз» ОБЯЗАНО:

1. Участвовать в обследованиях места произрастания дикорастущего растения 1 раз в 2 года.

2. Своевременно информировать о всех обстоятельствах, наступление которых связано с обеспечением охраны места произрастания дикорастущего растения Слонимскую городскую и районную инспекцию природных ресурсов и охраны окружающей среды.

3. Обеспечивать соблюдение специального режима охраны и использования места произрастания дикорастущего растения.

В границах места произрастания запрещается:

проведение рубок главного пользования;

проведение рубок обновления, рубок формирования (переформирования) лесных насаждений промежуточного пользования;

увеличение совокупного проективного покрытия подроста и подлеска более 30 %;

сжигание порубочных остатков при выполнении рубок леса;

использование при проведении работ машин на гусеничном ходу;

укладка срубленных деревьев и сбор порубочных остатков в кучи и(или) валы, устройство лесопромышленных складов;

разработка лесосеки в летний период за исключением проведения санитарных рубок в очагах вредителей и болезней леса в соответствии с нормативными правовыми актами. Разработка лесосеки проводится в период с устойчивым снежным покровом;

повреждение, уничтожение живого напочвенного покрова и лесной подстилки, за исключением мероприятий, связанных с восстановлением численности популяций охраняемых видов и предупреждения и ликвидации чрезвычайной ситуации и ее последствий при поступлении в

порядке, установленном законодательством в области защиты населения и территорий от чрезвычайных ситуаций;

выполнение работ по гидротехнической мелиорации, работ, связанных с изменением существующего гидрологического режима (за исключением работ по его восстановлению).

В границах места произрастания требуется:

поддержание полноты лесного насаждения в пределах 0,5–0,7;

оставление порубочных остатков в объеме до 5 кубических метров на 1 гектар площади без укладки их в кучи.

4. В случае ухудшения состояния места произрастания дикорастущего растения осуществлять мероприятия по восстановлению прежнего состояния места произрастания дикорастущего растения.

УТВЕРЖДЕНО
Решение
Слонимского районного
исполнительного комитета
18.07.2023 № 762

ПАСПОРТ
места произрастания дикорастущего растения, относящегося к видам, включенным в Красную книгу Республики Беларусь

8 ноября 2022 г. № 43

Название вида дикорастущего растения: Тайник яйцевидный – Listera ovata (L.) R. Br.

Состояние популяции дикорастущего растения: встречаемость – куртинная, состояние хорошее.

Местонахождение места произрастания дикорастущего растения: Гродненская область, Слонимский район, 3,4 километра на северо-восток от деревни Новая Стража, ГЛХУ «Слонимский лесхоз», Альбертинское лесничество, квартал 117, выдел 26.

Географические координаты места произрастания дикорастущего растения: 53°04'14,30" северной широты, 25°31'15,80" восточной долготы.

Площадь места произрастания дикорастущего растения: 1,8 гектара.

Описание границ места произрастания дикорастущего растения: в выделе 26 квартала 117 Альбертинского лесничества ГЛХУ «Слонимский лесхоз» по краю крутого склона левого берега реки Иска.

Описание места произрастания дикорастущего растения: особи расположены по краю крутого склона левого берега реки Иска на границе ельника и черноольшанника разнотравно-папоротникового.

Заместитель директора по научной работе Института экспериментальной ботаники Национальной академии наук Беларуси, кандидат биологических наук Цвирко Р.В.

16 октября 2022 г.

Общий вид (фотографии)
дикорастущего растения и места его произрастания
к паспорту места произрастания дикорастущего растения
от 8 ноября 2022 г. № 43

Тайник яйцевидный – Listera ovata (L.) R. Br.

Картосхема
места произрастания дикорастущего растения
к паспорту места произрастания дикорастущего растения
от 8 ноября 2022 г. № 43

Тайник яйцевидный – Listera ovata (L.) R. Br.

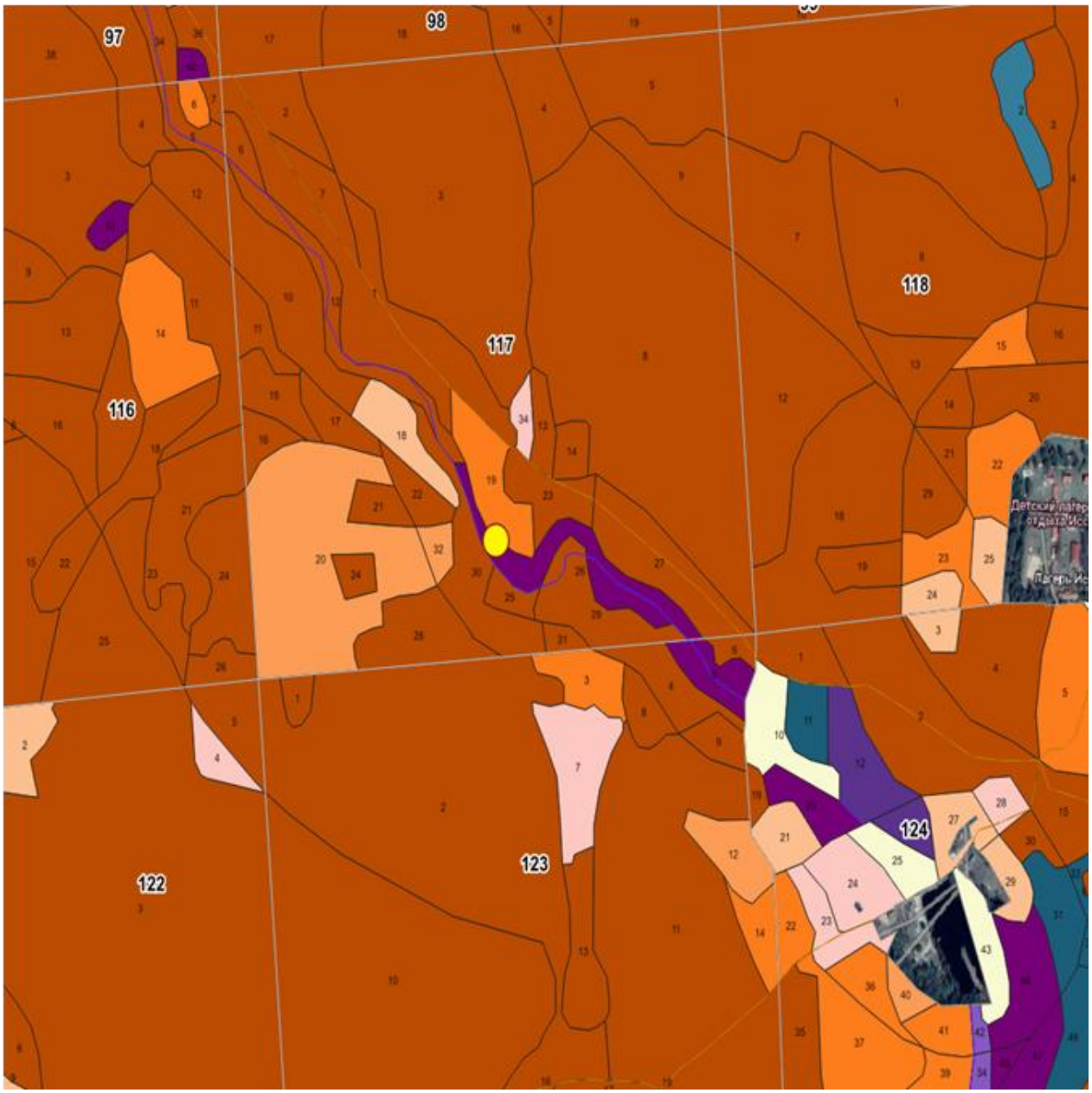

УТВЕРЖДЕНО
Решение
Слонимского районного
исполнительного комитета
18.07.2023 № 762

ОХРАННОЕ ОБЯЗАТЕЛЬСТВО

8 ноября 2022 г. № 43

ГЛХУ «Слонимский лесхоз», 231799, Гродненская область, город Слоним, улица Космонавтов, 34, обеспечивает охрану места произрастания дикорастущего растения Тайник яйцевидный – Listera ovata (L.) R. Br., указанного в паспорте места произрастания дикорастущего растения от 8 ноября 2022 г. № 43.

В этих целях ГЛХУ «Слонимский лесхоз» ОБЯЗАНО:

1. Участвовать в обследованиях места произрастания дикорастущего растения 1 раз в 3 года.

2. Своевременно информировать о всех обстоятельствах, наступление которых связано с обеспечением охраны места произрастания дикорастущего растения Слонимскую городскую и районную инспекцию природных ресурсов и охраны окружающей среды.

3. Обеспечивать соблюдение специального режима охраны и использования места произрастания дикорастущего растения.

В границах места произрастания запрещается:

проведение сплошных и постепенных рубок главного пользования;

проведение рубок обновления, рубок формирования (переформирования) лесных насаждений промежуточного пользования;

увеличение совокупного проективного покрытия подроста и подлеска более 30 %;

сжигание порубочных остатков при выполнении рубок леса;

использование при проведении работ машин на гусеничном ходу;

укладка срубленных деревьев и сбор порубочных остатков в кучи и(или) валы, устройство лесопромышленных складов;

разработка лесосеки в летний период за исключением проведения санитарных рубок в очагах вредителей и болезней леса в соответствии с нормативными правовыми актами. Разработка лесосеки проводится в период с устойчивым снежным покровом;

повреждение, уничтожение живого напочвенного покрова и лесной подстилки, за исключением мероприятий, связанных с восстановлением численности популяций охраняемых видов и предупреждения и ликвидации чрезвычайной ситуации и ее последствий при поступлении в

порядке, установленном законодательством в области защиты населения и территорий от чрезвычайных ситуаций;

выполнение работ по гидротехнической мелиорации, работ, связанных с изменением существующего гидрологического режима (за исключением работ по его восстановлению).

В границах места произрастания требуется:

поддержание полноты лесного насаждения в пределах 0,4–0,6;

оставление порубочных остатков в объеме до 5 кубических метров на 1 гектар площади без укладки их в кучи.

4. В случае ухудшения состояния места произрастания дикорастущего растения осуществлять мероприятия по восстановлению прежнего состояния места произрастания дикорастущего растения.

УТВЕРЖДЕНО
Решение
Слонимского районного
исполнительного комитета
18.07.2023 № 762

ПАСПОРТ
места произрастания дикорастущего растения, относящегося к видам, включенным в Красную книгу Республики Беларусь

8 ноября 2022 г. № 44

Название вида дикорастущего растения: Сальвиния плавающая – Salvinia natans (L.) All.

Состояние популяции дикорастущего растения: встречаемость – куртинная, площадь – 25 квадратных метров, состояние хорошее.

Местонахождение места произрастания дикорастущего растения: Гродненская область, Слонимский район, 0,6 километра к северо-западу от агрогородка Большие Шиловичи, земли водного фонда Слонимского районного исполнительного комитета.

Географические координаты места произрастания дикорастущего растения: 53°2'39,2" северной широты, 25°22'07,42" восточной долготы.

Площадь места произрастания дикорастущего растения: 0,0050 гектара.

Описание границ места произрастания дикорастущего растения: прибрежная полоса заводи бывшего старого русла реки Щара.

Описание места произрастания дикорастущего растения: сообщество манника большого в прибрежной полосе с ежеголовником, мятой водной и ряской малой.

Научный сотрудник государственного научного учреждения «Институт экспериментальной ботаники имени В.Ф.Купревича Национальной академии наук Беларуси» Жилинский Д.Ю.

16 октября 2022 г.

Общий вид (фотографии)
дикорастущего растения и места его произрастания
к паспорту места произрастания дикорастущего растения
от 8 ноября 2022 г. № 44

Сальвиния плавающая – Salvinia natans (L.) All.

3

Картосхема
места произрастания дикорастущего растения
к паспорту места произрастания дикорастущего растения
от 8 ноября 2022 г. № 44

Сальвиния плавающая – Salvinia natans (L.) All.

УТВЕРЖДЕНО
Решение
Слонимского районного
исполнительного комитета
18.07.2023 № 762

ОХРАННОЕ ОБЯЗАТЕЛЬСТВО

8 ноября 2022 г. № 44

Слонимский районный исполнительный комитет, 231794, Гродненская область, город Слоним, улица Красноармейская, 40, обеспечивает охрану места произрастания дикорастущего растения: Сальвиния плавающая – Salvinia natans (L.) All., указанного в паспорте места произрастания дикорастущего растения от 8 ноября 2022 г. № 44.

В этих целях Слонимский районный исполнительный комитет ОБЯЗАН:

1. Участвовать в обследованиях места произрастания дикорастущего растения 1 раз в 3 года.

2. Своевременно информировать о всех обстоятельствах, наступление которых связано с обеспечением охраны места произрастания дикорастущего растения Слонимскую городскую и районную инспекцию природных ресурсов и охраны окружающей среды.

3. Обеспечивать соблюдение специального режима охраны и использования места произрастания дикорастущего растения.

В пределах водного объекта, в границах места произрастания запрещается:

изменение уровенного режима водоемов и водотоков;

изменение рельефа дна или берега (дноуглубительные работы, формирование ложа и иное) на расстоянии до 500 метров от места произрастания;

сброс сточных вод;

рыболовство с применением неводов и иных активных орудий лова;

зарыбление водоемов растительноядными видами рыб (амур белый и иные);

использование литоральной зоны для водопоя скота;

возведение водохозяйственных сооружений и устройств (плотины, насосные станции, водозаборы и иные).

В пределах прибрежной полосы водного объекта, в границах места произрастания запрещается применение химических средств защиты растений, регуляторов роста, удобрений.

4. В случае ухудшения состояния места произрастания дикорастущего растения осуществлять мероприятия по восстановлению прежнего состояния места произрастания дикорастущего растения.

УТВЕРЖДЕНО
Решение
Слонимского районного
исполнительного комитета
18.07.2023 № 762

ПАСПОРТ
места произрастания дикорастущего растения, относящегося к видам, включенным в Красную книгу Республики Беларусь

8 ноября 2022 г. № 45

Название вида дикорастущего растения: Черноголовка крупноцветковая – Prunella grandiflora (L.) Scholl.

Состояние популяции дикорастущего растения: 10 генеративных особей, на площади 4 квадратных метра, состояние хорошее.

Местонахождение места произрастания дикорастущего растения: Гродненская область, Слонимский район, 0,8 километра к северо-востоку от железнодорожного остановочного пункта Исса.

Географические координаты места произрастания дикорастущего растения: 53°5'17,75" северной широты, 25°30'35,18" восточной долготы.

Площадь места произрастания дикорастущего растения: 0,0025 гектара.

Описание границ места произрастания дикорастущего растения: верхняя часть северо-западного склона искусственной гряды, прилегающей непосредственно к железной дороге Слоним–Барановичи.

Описание места произрастания дикорастущего растения: злаковое разнотравье с доминированием ландыша.

Научный сотрудник государственного научного учреждения «Институт экспериментальной ботаники имени В.Ф.Купревича Национальной академии наук Беларуси» Жилинский Д.Ю.

16 октября 2022 г.

Общий вид (фотографии)
дикорастущего растения и места его произрастания
к паспорту места произрастания дикорастущего растения
от 8 ноября 2022 г. № 45

Черноголовка крупноцветковая – Prunella grandiflora (L.) Scholl.

Картосхема
места произрастания дикорастущего растения
к паспорту места произрастания дикорастущего растения
от 8 ноября 2022 г. № 45

Черноголовка крупноцветковая – Prunella grandiflora (L.) Scholl.

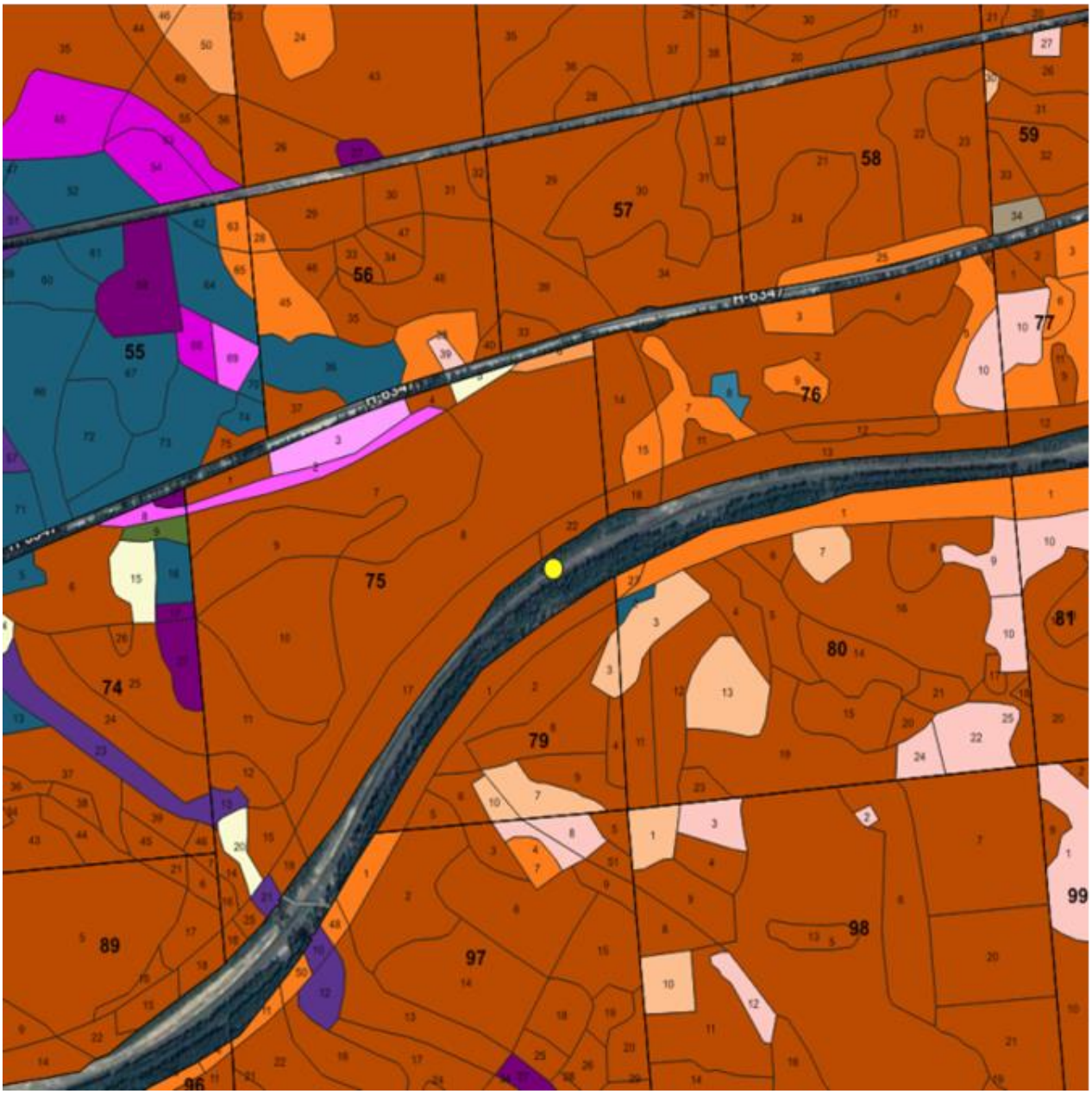

УТВЕРЖДЕНО
Решение
Слонимского районного
исполнительного комитета
18.07.2023 № 762

ОХРАННОЕ ОБЯЗАТЕЛЬСТВО

8 ноября 2022 г. № 45

ТРУП «Барановичское отделение Белорусской железной дороги», 225410, Брестская область, город Барановичи, улица Фроленкова, 54, обеспечивает охрану места произрастания дикорастущего растения: Черноголовка крупноцветковая – Prunella grandiflora (L.) Scholl., указанного в паспорте места произрастания дикорастущего растения от 8 ноября 2022 г. № 45.

В этих целях ТРУП «Барановичское отделение Белорусской железной дороги» ОБЯЗАНО:

1. Участвовать в обследованиях места произрастания дикорастущего растения 1 раз в 3 года.

2. Своевременно информировать о всех обстоятельствах, наступление которых связано с обеспечением охраны места произрастания дикорастущего растения Слонимскую городскую и районную инспекцию природных ресурсов и охраны окружающей среды.

3. Обеспечивать соблюдение специального режима охраны и использования места произрастания дикорастущего растения.

В границах места произрастания запрещается:

залужение, перезалужение и иные формы улучшения лугов, за исключением подсева трав без перепашки с периодичностью не чаще одного раза в 10 лет;

повреждение, уничтожение среды произрастания дикорастущего растения, включая травяной покров и плодородный слой почвы, за исключением мероприятий, связанных с восстановлением численности популяций охраняемых видов и предупреждения и ликвидации чрезвычайной ситуации и ее последствий при поступлении в порядке, установленном законодательством в области защиты населения и территорий от чрезвычайных ситуаций;

использование при проведении работ машин на гусеничном ходу;

создание лесных культур;

выполнение работ по гидротехнической мелиорации, работ, связанных с изменением существующего гидрологического режима (за исключением работ по его восстановлению).

В границах места произрастания требуется проведение работ, направленных на предотвращение зарастания древесно-кустарниковой растительностью: проективное покрытие кустарников не должно превышать 40 %.

4. В случае ухудшения состояния места произрастания дикорастущего растения осуществлять мероприятия по восстановлению прежнего состояния места произрастания дикорастущего растения.

УТВЕРЖДЕНО
Решение
Слонимского районного
исполнительного комитета
18.07.2023 № 762

ПАСПОРТ
места произрастания дикорастущего растения, относящегося к видам, включенным в Красную книгу Республики Беларусь

8 ноября 2022 г. № 46

Название вида дикорастущего растения: Черноголовка крупноцветковая – Prunella grandiflora (L.) Scholl.

Состояние популяции дикорастущего растения: 10 генеративных особей, на площади 1 квадратный метр, состояние хорошее.

Местонахождение места произрастания дикорастущего растения: Гродненская область, Слонимский район, 1,0 километра к северо-востоку от железнодорожного остановочного пункта Исса, у южной границы выдела 18 квартала 76 Альбертинского лесничества ГЛХУ «Слонимский лесхоз».

Географические координаты места произрастания дикорастущего растения: 53°5'20,34" северной широты, 25°30'45,39" восточной долготы.

Площадь места произрастания дикорастущего растения: 0,0025 гектара.

Описание границ места произрастания дикорастущего растения: на верхней бровке технологического склона искусственной выемки у железной дороги, прилегающей к 18 выделу 76 квартала Альбертинского лесничества ГЛХУ «Слонимский лесхоз».

Описание места произрастания дикорастущего растения: злаковое разнотравье с участием ландыша, с порослью тополя дрожащего, по краю железнодорожной выемки.

Научный сотрудник государственного научного учреждения «Институт экспериментальной ботаники имени В.Ф.Купревича Национальной академии наук Беларуси» Жилинский Д.Ю.

16 октября 2022 г.

Общий вид (фотографии)
дикорастущего растения и места его произрастания
к паспорту места произрастания дикорастущего растения
от 8 ноября 2022 г. № 46

Черноголовка крупноцветковая – Prunella grandiflora (L.) Scholl.

3

Картосхема
места произрастания дикорастущего растения
к паспорту места произрастания дикорастущего растения
от 8 ноября 2022 г. № 46

Черноголовка крупноцветковая – Prunella grandiflora (L.) Scholl.

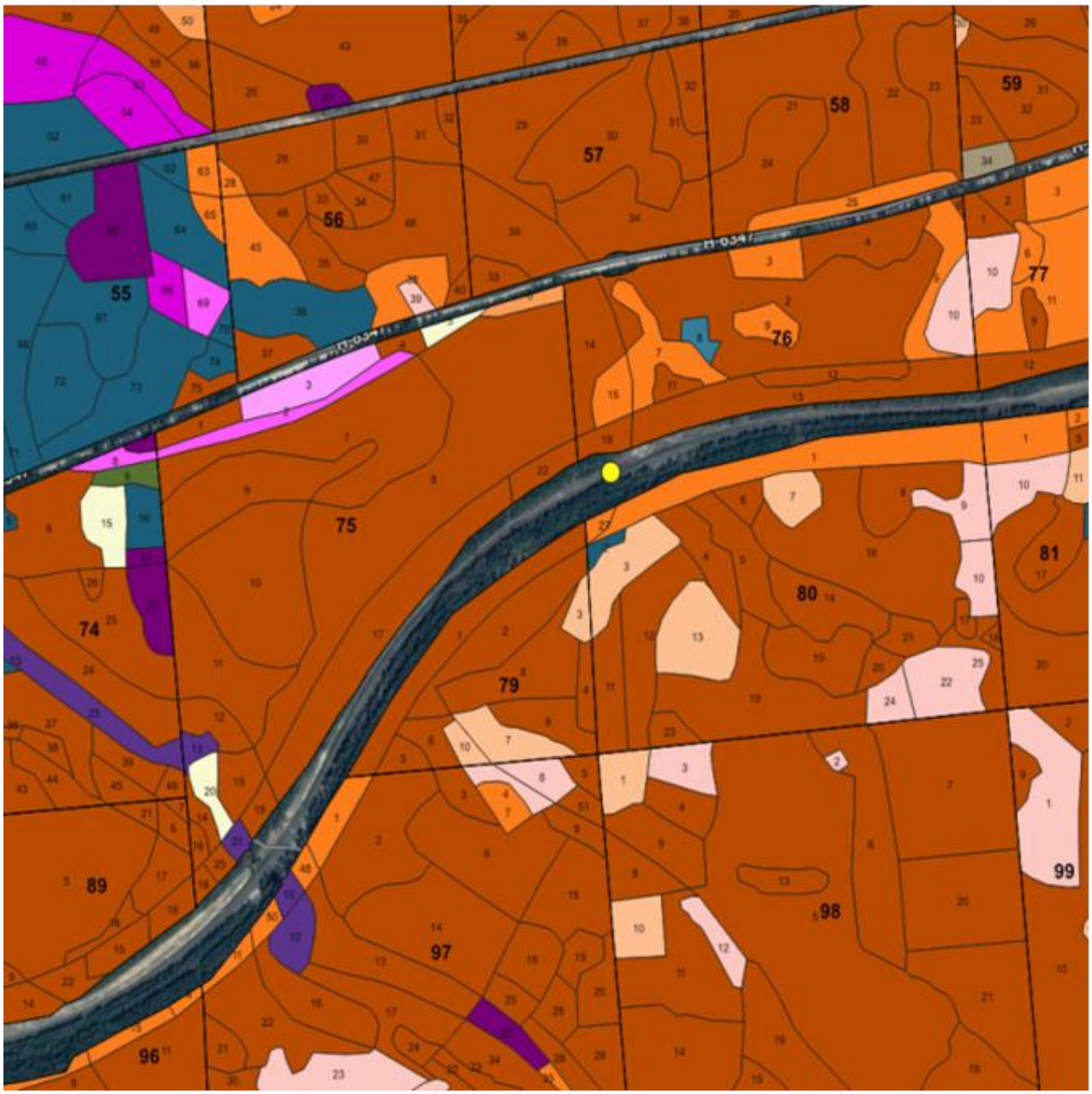

УТВЕРЖДЕНО
Решение
Слонимского районного
исполнительного комитета
18.07.2023 № 762

ОХРАННОЕ ОБЯЗАТЕЛЬСТВО

8 ноября 2022 г. № 46

ТРУП «Барановичское отделение Белорусской железной дороги», 225410, Брестская область, город Барановичи, улица Фроленкова, 54, обеспечивает охрану места произрастания дикорастущего растения: Черноголовка крупноцветковая – Prunella grandiflora (L.) Scholl., указанного в паспорте места произрастания дикорастущего растения от 8 ноября 2022 г. № 46.

В этих целях ТРУП «Барановичское отделение Белорусской железной дороги» ОБЯЗАНО:

1. Участвовать в обследованиях места произрастания дикорастущего растения 1 раз в 3 года.

2. Своевременно информировать о всех обстоятельствах, наступление которых связано с обеспечением охраны места произрастания дикорастущего растения Слонимскую городскую и районную инспекцию природных ресурсов и охраны окружающей среды.

3. Обеспечивать соблюдение специального режима охраны и использования места произрастания дикорастущего растения.

В границах места произрастания запрещается:

залужение, перезалужение и иные формы улучшения лугов, за исключением подсева трав без перепашки с периодичностью не чаще одного раза в 10 лет;

повреждение, уничтожение среды произрастания дикорастущего растения, включая травяной покров и плодородный слой почвы, за исключением мероприятий, связанных с восстановлением численности популяций охраняемых видов и предупреждения и ликвидации чрезвычайной ситуации и ее последствий при поступлении в порядке, установленном законодательством в области защиты населения и территорий от чрезвычайных ситуаций;

использование при проведении работ машин на гусеничном ходу;

создание лесных культур;

выполнение работ по гидротехнической мелиорации, работ, связанных с изменением существующего гидрологического режима (за исключением работ по его восстановлению).

В границах места произрастания требуется проведение работ, направленных на предотвращение зарастания древесно-кустарниковой растительностью: проективное покрытие кустарников не должно превышать 40 %.

4. В случае ухудшения состояния места произрастания дикорастущего растения осуществлять мероприятия по восстановлению прежнего состояния места произрастания дикорастущего растения.

УТВЕРЖДЕНО
Решение
Слонимского районного
исполнительного комитета
18.07.2023 № 762

ПАСПОРТ
места произрастания дикорастущего растения, относящегося к видам, включенным в Красную книгу Республики Беларусь

8 ноября 2022 г. № 47

Название вида дикорастущего растения: Черноголовка крупноцветковая – Prunella grandiflora (L.) Scholl.

Состояние популяции дикорастущего растения: 5 генеративных и 14 вегетативных особей, на площади 1 квадратный метр, состояние хорошее.

Местонахождение места произрастания дикорастущего растения: Гродненская область, Слонимский район, 1,1 километра к западу от железнодорожного остановочного пункта Ивная, ГЛХУ «Слонимский лесхоз», Альбертинское лесничество, квартал 64, выдел 23.

Географические координаты места произрастания дикорастущего растения: 53°6'14,0" северной широты, 25°34'13,5" восточной долготы.

Площадь места произрастания дикорастущего растения: 0,4 гектара.

Описание границ места произрастания дикорастущего растения: верхняя часть естественного повышения в выделе 23 квартала 64 Альбертинского лесничества ГЛХУ «Слонимский лесхоз».

Описание места произрастания дикорастущего растения: сосняк с березой разнотравно-мшистый с елью, березой, дубом в подросте и лещиной, можжевельником в подлеске.

Научный сотрудник государственного научного учреждения «Институт экспериментальной ботаники имени В.Ф.Купревича Национальной академии наук Беларуси» Жилинский Д.Ю.

16 октября 2022 г.

Общий вид (фотографии)
дикорастущего растения и места его произрастания
к паспорту места произрастания дикорастущего растения
от 8 ноября 2022 г. № 47

Черноголовка крупноцветковая – Prunella grandiflora (L.) Scholl.

Картосхема
места произрастания дикорастущего растения
к паспорту места произрастания дикорастущего растения
от 8 ноября 2022 г. № 47

Черноголовка крупноцветковая – Prunella grandiflora (L.) Scholl.

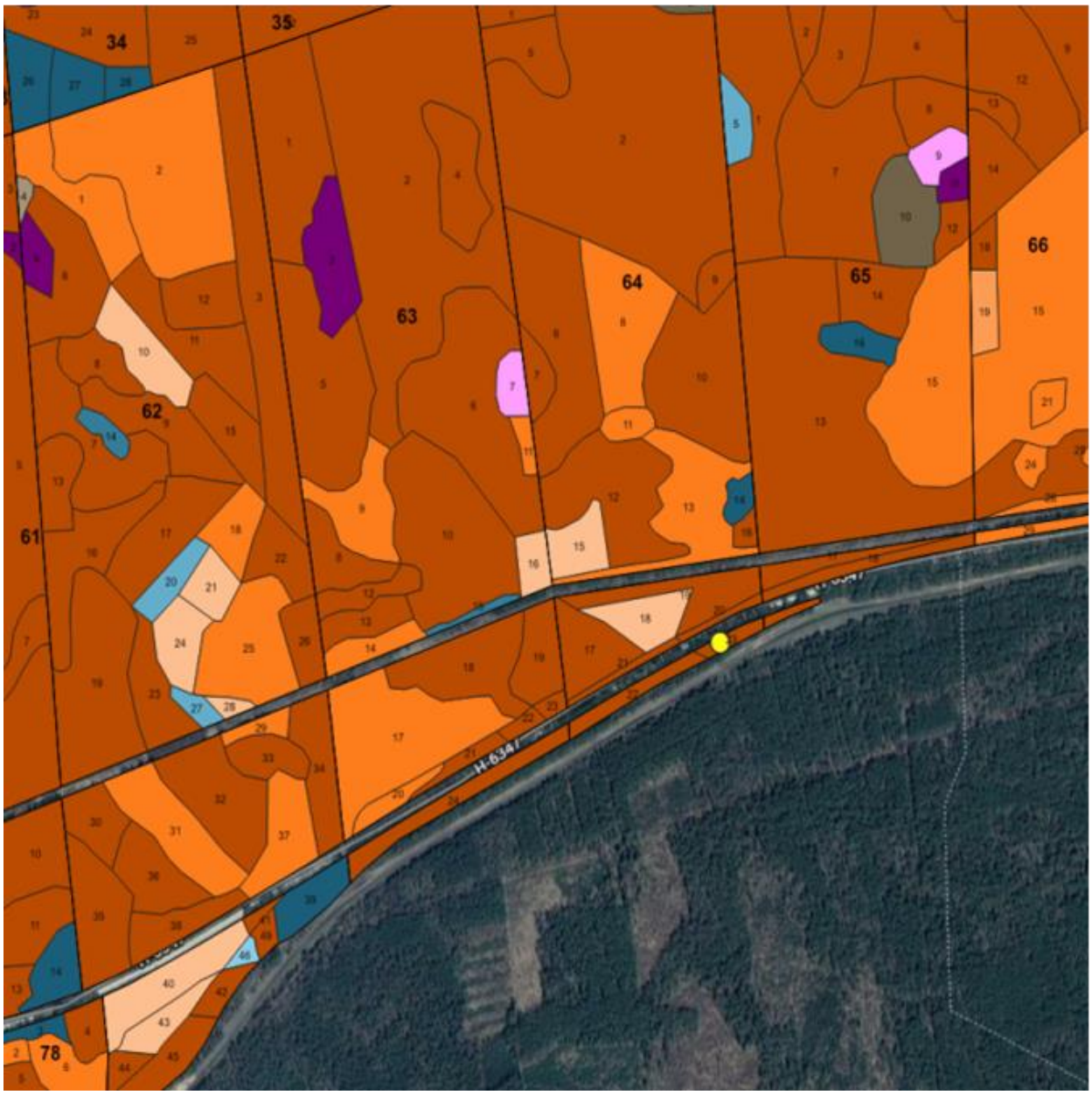

УТВЕРЖДЕНО
Решение
Слонимского районного
исполнительного комитета
18.07.2023 № 762

ОХРАННОЕ ОБЯЗАТЕЛЬСТВО

8 ноября 2022 г. № 47

ГЛХУ «Слонимский лесхоз», 231799, Гродненская область, город Слоним, улица Космонавтов, 34, обеспечивает охрану места произрастания дикорастущего растения Черноголовка крупноцветковая – Prunella grandiflora (L.) Scholl., указанного в паспорте места произрастания дикорастущего растения от 8 ноября 2022 г. № 47.

В этих целях ГЛХУ «Слонимский лесхоз» ОБЯЗАНО:

1. Участвовать в обследованиях места произрастания дикорастущего растения 1 раз в 3 года.

2. Своевременно информировать о всех обстоятельствах, наступление которых связано с обеспечением охраны места произрастания дикорастущего растения Слонимскую городскую и районную инспекцию природных ресурсов и охраны окружающей среды.

3. Обеспечивать соблюдение специального режима охраны и использования места произрастания дикорастущего растения.

В границах места произрастания запрещается:

залужение, перезалужение и иные формы улучшения лугов, за исключением подсева трав без перепашки с периодичностью не чаще одного раза в 10 лет;

повреждение, уничтожение среды произрастания дикорастущего растения, включая травяной покров и плодородный слой почвы, за исключением мероприятий, связанных с восстановлением численности популяций охраняемых видов и предупреждения и ликвидации чрезвычайной ситуации и ее последствий при поступлении в порядке, установленном законодательством в области защиты населения и территорий от чрезвычайных ситуаций;

использование при проведении работ машин на гусеничном ходу;

создание лесных культур;

выполнение работ по гидротехнической мелиорации, работ, связанных с изменением существующего гидрологического режима (за исключением работ по его восстановлению).

В границах места произрастания требуется проведение работ, направленных на предотвращение зарастания древесно-кустарниковой

растительностью: проективное покрытие кустарников не должно превышать 40 %.

4. В случае ухудшения состояния места произрастания дикорастущего растения осуществлять мероприятия по восстановлению прежнего состояния места произрастания дикорастущего растения.

УТВЕРЖДЕНО
Решение
Слонимского районного
исполнительного комитета
18.07.2023 № 762

ПАСПОРТ
места произрастания дикорастущего растения, относящегося к видам, включенным в Красную книгу Республики Беларусь

8 ноября 2022 г. № 48

Название вида дикорастущего растения: Чина гладкая – Lathyrus laevigatus (Waldst. et Kit.) Gren.

Состояние популяции дикорастущего растения: встречаемость – куртинная, состояние хорошее.

Местонахождение места произрастания дикорастущего растения: Гродненская область, Слонимский район, 5,7 километра восточнее железнодорожного вокзала города Слонима, ГЛХУ «Слонимский лесхоз», Альбертинское лесничество, квартал 25, выдел 20.

Географические координаты места произрастания дикорастущего растения: 53°05'54,90" северной широты, 25°25'46,50" восточной долготы.

Площадь места произрастания дикорастущего растения: 2,7 гектара.

Описание границ места произрастания дикорастущего растения: в юго-западной части выдела 20 квартала 25 Альбертинского лесничества ГЛХУ «Слонимский лесхоз» вблизи квартальной просеки между кварталами 25 и 43.

Описание места произрастания дикорастущего растения: смешанный широколиственный лес с развитым неморальным комплексом; в древесном ярусе куртинно преобладают липа, дуб, береза, в напочвенном покрове – осока волосистая.

Заместитель директора по научной работе Института экспериментальной ботаники Национальной академии наук Беларуси, кандидат биологических наук Цвирко Р.В.

16 октября 2022 г.

Общий вид (фотографии)
дикорастущего растения и места его произрастания
к паспорту места произрастания дикорастущего растения
от 8 ноября 2022 г. № 48

Чина гладкая – Lathyrus laevigatus (Waldst. et Kit.) Gren.

Картосхема
места произрастания дикорастущего растения
к паспорту места произрастания дикорастущего растения
от 8 ноября 2022 г. № 48

Чина гладкая – Lathyrus laevigatus (Waldst. et Kit.) Gren.

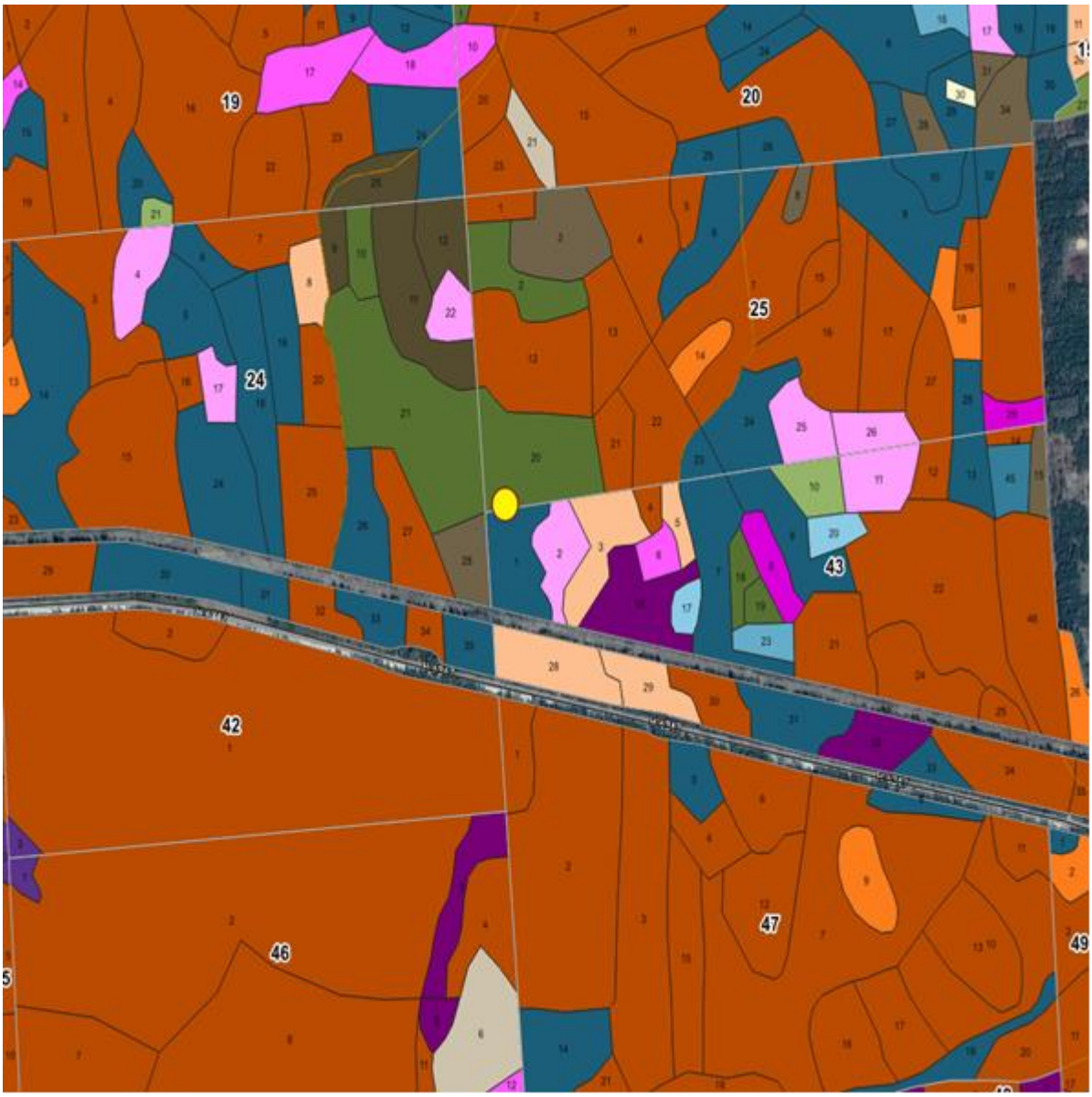

УТВЕРЖДЕНО
Решение
Слонимского районного
исполнительного комитета
18.07.2023 № 762

ОХРАННОЕ ОБЯЗАТЕЛЬСТВО

8 ноября 2022 г. № 48

ГЛХУ «Слонимский лесхоз», 231799, Гродненская область, город Слоним, улица Космонавтов, 34, обеспечивает охрану места произрастания дикорастущего растения Чина гладкая – Lathyrus laevigatus (Waldst. et Kit.) Gren., указанного в паспорте места произрастания дикорастущего растения от 8 ноября 2022 г. № 48.

В этих целях ГЛХУ «Слонимский лесхоз» ОБЯЗАНО:

1. Участвовать в обследованиях места произрастания дикорастущего растения 1 раз в 3 года.

2. Своевременно информировать о всех обстоятельствах, наступление которых связано с обеспечением охраны места произрастания дикорастущего растения Слонимскую городскую и районную инспекцию природных ресурсов и охраны окружающей среды.

3. Обеспечивать соблюдение специального режима охраны и использования места произрастания дикорастущего растения.

В границах места произрастания запрещается:

проведение сплошных и постепенных рубок главного пользования;

проведение рубок обновления, рубок формирования (переформирования) лесных насаждений промежуточного пользования;

увеличение совокупного проективного покрытия подроста и подлеска более 30 %;

сжигание порубочных остатков при выполнении рубок леса;

использование при проведении работ машин на гусеничном ходу;

укладка срубленных деревьев и сбор порубочных остатков в кучи и(или) валы, устройство лесопромышленных складов;

разработка лесосеки в летний период за исключением проведения санитарных рубок в очагах вредителей и болезней леса в соответствии с нормативными правовыми актами. Разработка лесосеки проводится в период с устойчивым снежным покровом;

повреждение, уничтожение живого напочвенного покрова и лесной подстилки, за исключением мероприятий, связанных с восстановлением численности популяций охраняемых видов и предупреждения и ликвидации чрезвычайной ситуации и ее последствий при поступлении в

порядке, установленном законодательством в области защиты населения и территорий от чрезвычайных ситуаций;

выполнение работ по гидротехнической мелиорации, работ, связанных с изменением существующего гидрологического режима (за исключением работ по его восстановлению).

В границах места произрастания требуется:

поддержание полноты лесного насаждения в пределах 0,4–0,6;

оставление порубочных остатков в объеме до 5 кубических метров на 1 гектар площади без укладки их в кучи.

4. В случае ухудшения состояния места произрастания дикорастущего растения осуществлять мероприятия по восстановлению прежнего состояния места произрастания дикорастущего растения.

УТВЕРЖДЕНО
Решение
Слонимского районного
исполнительного комитета
18.07.2023 № 762

ПАСПОРТ
места произрастания дикорастущего растения, относящегося к видам, включенным в Красную книгу Республики Беларусь

8 ноября 2022 г. № 49

Название вида дикорастущего растения: Шпажник черепитчатый – Gladiolus imbricatus L.

Состояние популяции дикорастущего растения: 17 генеративных особей на площади 20 квадратных метров, состояние хорошее.

Местонахождение места произрастания дикорастущего растения: Гродненская область, Слонимский район, 3,2 километра к юго-западу от железнодорожного остановочного пункта Ивная, ГЛХУ «Слонимский лесхоз», Альбертинское лесничество, квартал 82, выдел 28.

Географические координаты места произрастания дикорастущего растения: 53°5'22,53" северной широты, 25°33'5,0" восточной долготы.

Площадь места произрастания дикорастущего растения: 0,5 гектара.

Описание границ места произрастания дикорастущего растения: у северной границы лесной прогалины, на границе выделов 29 и 28 квартала 82 Альбертинского лесничества ГЛХУ «Слонимский лесхоз».

Описание места произрастания дикорастущего растения: разнотравная опушка молодого березняка.

Научный сотрудник государственного научного учреждения «Институт экспериментальной ботаники имени В.Ф.Купревича Национальной академии наук Беларуси» Жилинский Д.Ю.

16 октября 2022 г.

Общий вид (фотографии)
дикорастущего растения и места его произрастания
к паспорту места произрастания дикорастущего растения
от 8 ноября 2022 г. № 49

Шпажник черепитчатый – Gladiolus imbricatus L.

Картосхема
места произрастания дикорастущего растения
к паспорту места произрастания дикорастущего растения
от 8 ноября 2022 г. № 49

Шпажник черепитчатый – Gladiolus imbricatus L.

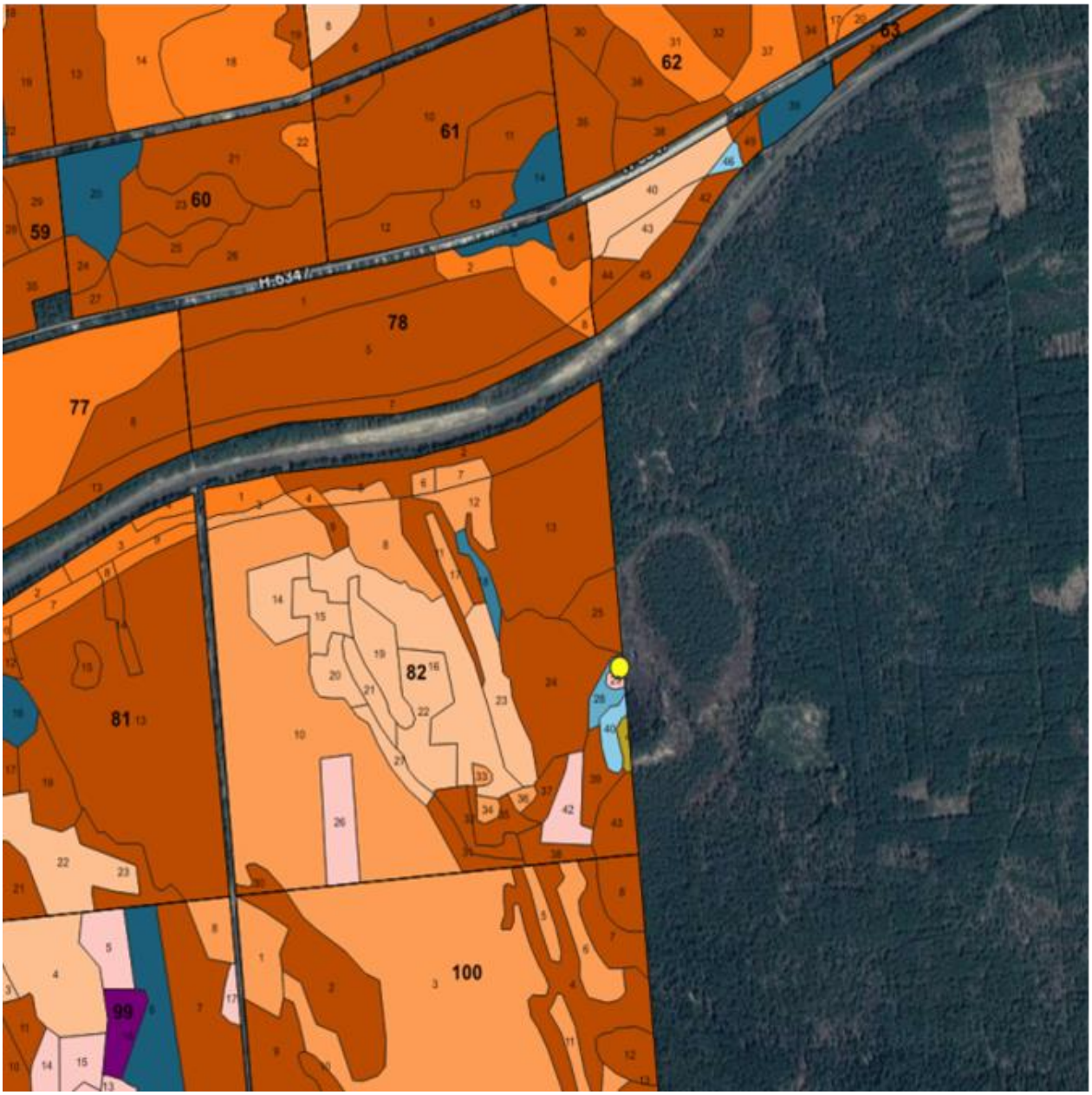

УТВЕРЖДЕНО
Решение
Слонимского районного
исполнительного комитета
18.07.2023 № 762

ОХРАННОЕ ОБЯЗАТЕЛЬСТВО

8 ноября 2022 г. № 49

ГЛХУ «Слонимский лесхоз», 231799, Гродненская область, город Слоним, улица Космонавтов, 34, обеспечивает охрану места произрастания дикорастущего растения Шпажник черепитчатый – Gladiolus imbricatus L., указанного в паспорте места произрастания дикорастущего растения от 8 ноября 2022 г. № 49.

В этих целях ГЛХУ «Слонимский лесхоз» ОБЯЗАНО:

1. Участвовать в обследованиях места произрастания дикорастущего растения 1 раз в 3 года.

2. Своевременно информировать о всех обстоятельствах, наступление которых связано с обеспечением охраны места произрастания дикорастущего растения Слонимскую городскую и районную инспекцию природных ресурсов и охраны окружающей среды.

3. Обеспечивать соблюдение специального режима охраны и использования места произрастания дикорастущего растения.

В границах места произрастания запрещается:

залужение, перезалужение и иные формы улучшения лугов, за исключением подсева трав без перепашки с периодичностью не чаще одного раза в 10 лет;

повреждение живого напочвенного покрова, за исключением научно обоснованных мероприятий, направленных на сохранение и расселение вида;

использование при проведении работ техники с давлением, превышающим 0,3 килограмма на сантиметр почвы;

перевыпас скота и образование скотопрогонных троп: количество голов крупного рогатого скота не должно превышать нормы допустимой нагрузки на пастбища, приведенных в пункте 5.10 (таблица 1) технического кодекса установившейся практики 17.05-01-2021 (33140) «Охрана окружающей среды и природопользование. Растительный мир. Правила проведения работ по установлению специального режима охраны и использования мест произрастания дикорастущих растений, относящихся к видам, включенным в Красную Книгу Республики Беларусь»;

выполнение работ по гидротехнической мелиорации, работ, связанных с изменением существующего гидрологического режима (за исключением работ по его восстановлению).

В границах места произрастания требуется:

ежегодное сенокошение, начиная с 1 августа;

проведение работ, направленных на предотвращение зарастания древесно-кустарниковой растительностью: проективное покрытие кустарников не должно превышать 20 %.

4. В случае ухудшения состояния места произрастания дикорастущего растения осуществлять мероприятия по восстановлению прежнего состояния места произрастания дикорастущего растения.